
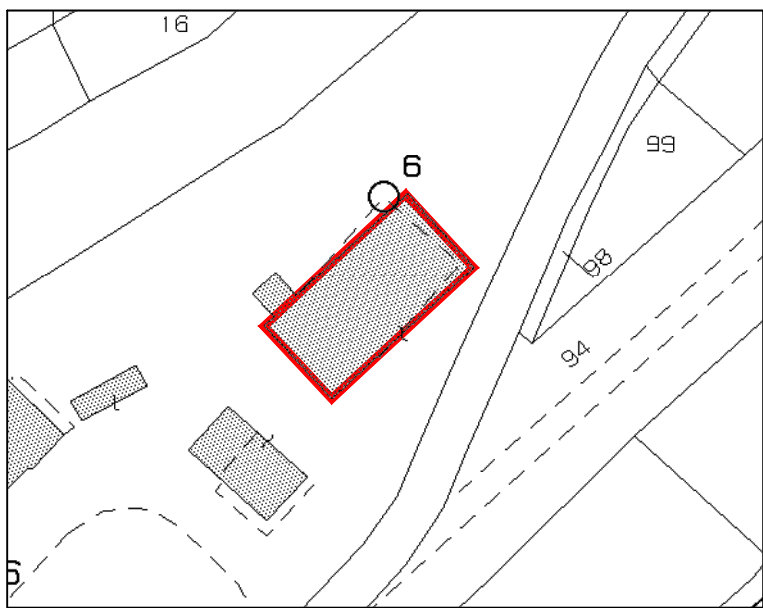


Studio Tecnico
GRANDI
 Geom.
MARCO
 Via XI Febbraio, 14
 26100 CREMONA
 P.Iva 01609650195
 Codice Fiscale:
 GRNMRC90E01D150J
 cell. 338 9800060 - E-mail: geom.grandi90@gmail.com
 PEC: marco.grandi1@geopec.it
TAV.
 |
 DATA
 27.05.2026
 SCALA
 1:1000/1:5000

COMMITTENTE: CONSORZIO DI BONIFICA DUGALI, NAVIGLIO, ADDA SERIO
 PROGETTO: SOSTITUZIONE MANTO DI COPERTURA CON BONIFICA AMIANTO
 in via Landi n.11, Gerre de' Caprioli (CR)
 OGGETTO: INQUADRAMENTO CARTOGRAFICO
 TUTTI I DIRITTI SONO RISERVATI A NORMA DI LEGGE
 Sono vietati la riproduzione e l'estrapolazione di parti senza la presenza di un'autorizzazione scritta


 Estratto cartografico catasto
 Scala 1:1.000

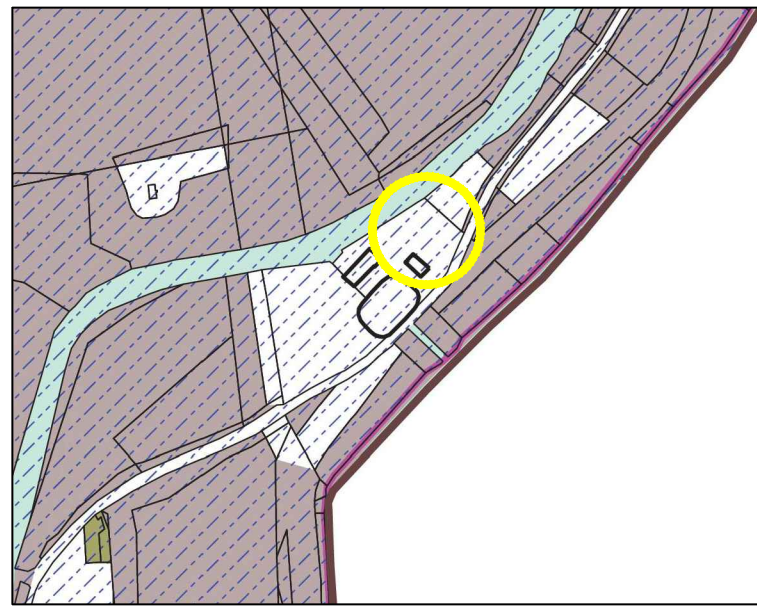


N.C.E.U. Comune di Gerre de' Caprioli (CR)
 Foglio 6 mapp. 366 sub. 501

 Estratto stradale




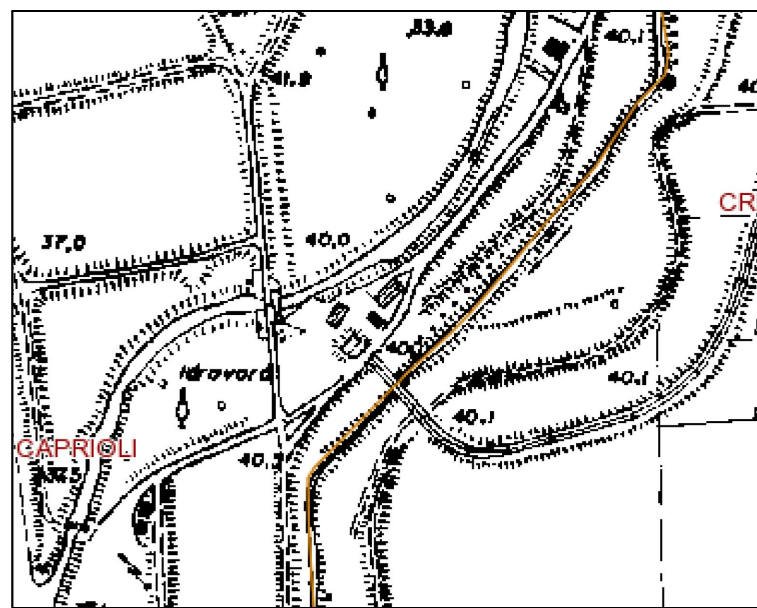
 Estratto P.G.T.
 Scala 1:5.000




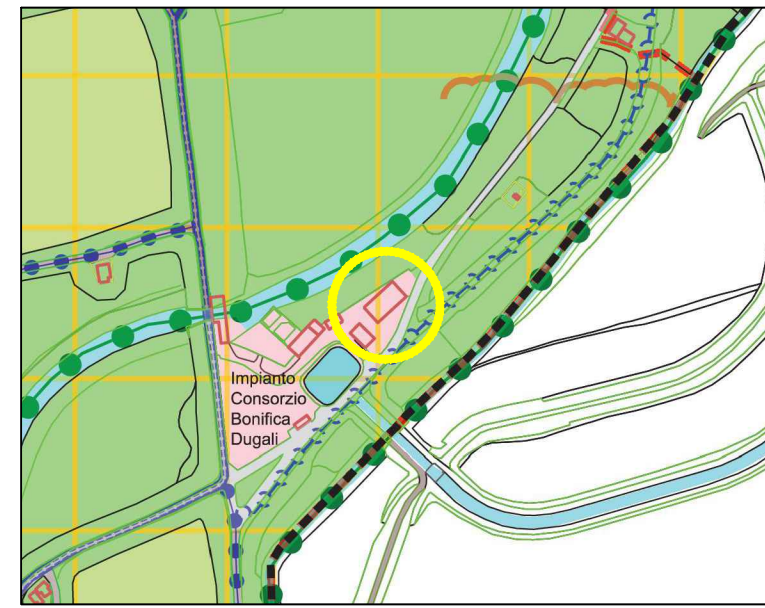
Legenda:

- Sistema Ambientale e Agricolo**
-  Perimetro PLIS del Po e del Morbasco; art. 42 Norme PdR
- Varie**
-  Aree con vincolo paesaggistico; art 142 D.lgs n. 42/2004

 Carta Tecnica Regionale
 Scala 1:10.000




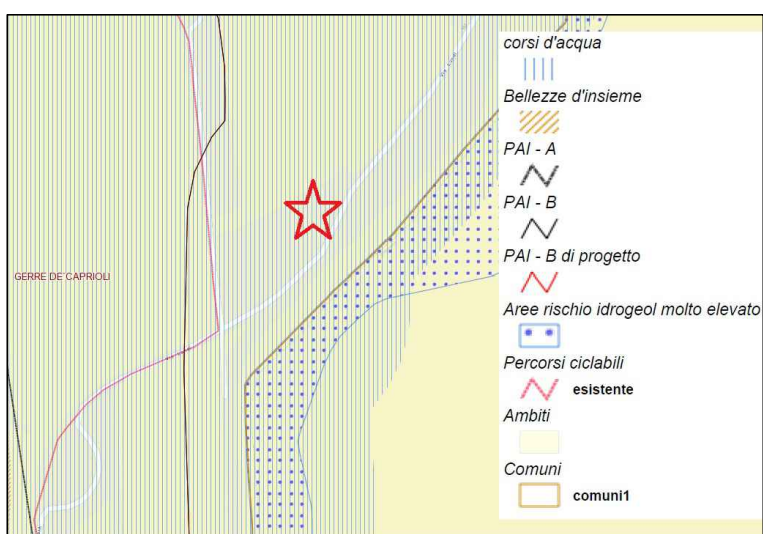
 Estratto cartografico degli
 strumenti della pianificazione
 paesaggistica e relative norme
 Scala 1:5.000




Legenda:

- Territorio urbanizzato**
- E' costituito dagli:
-  Ambiti urbani consolidati
 -  Ambiti da riqualificare
 -  Ambiti specializzati per attività
- Rete Ecologica**
-  RER Corridoio a bassa/moderata antropizzazione - Fiume Po
 -  REP 1° livello - Fiume Po
 -  REP 2° livello - Corsi d'acqua
- Elementi caratterizzanti**
-  Pista/percorso ciclopedonale esistente
 -  Pista/percorso ciclopedonale di prospettiva
 -  Alveo fiume Po
 -  Alveo corsi d'acqua di rilievo: Morbasco, Cerca, Morta

 PTCP Tavola delle tutele



 PTCP Rete ecologica

