Geoportale Regione Lombardia
"Carta delle aree soggette a Vincoli Paesaggistici"
Scala 1:10000

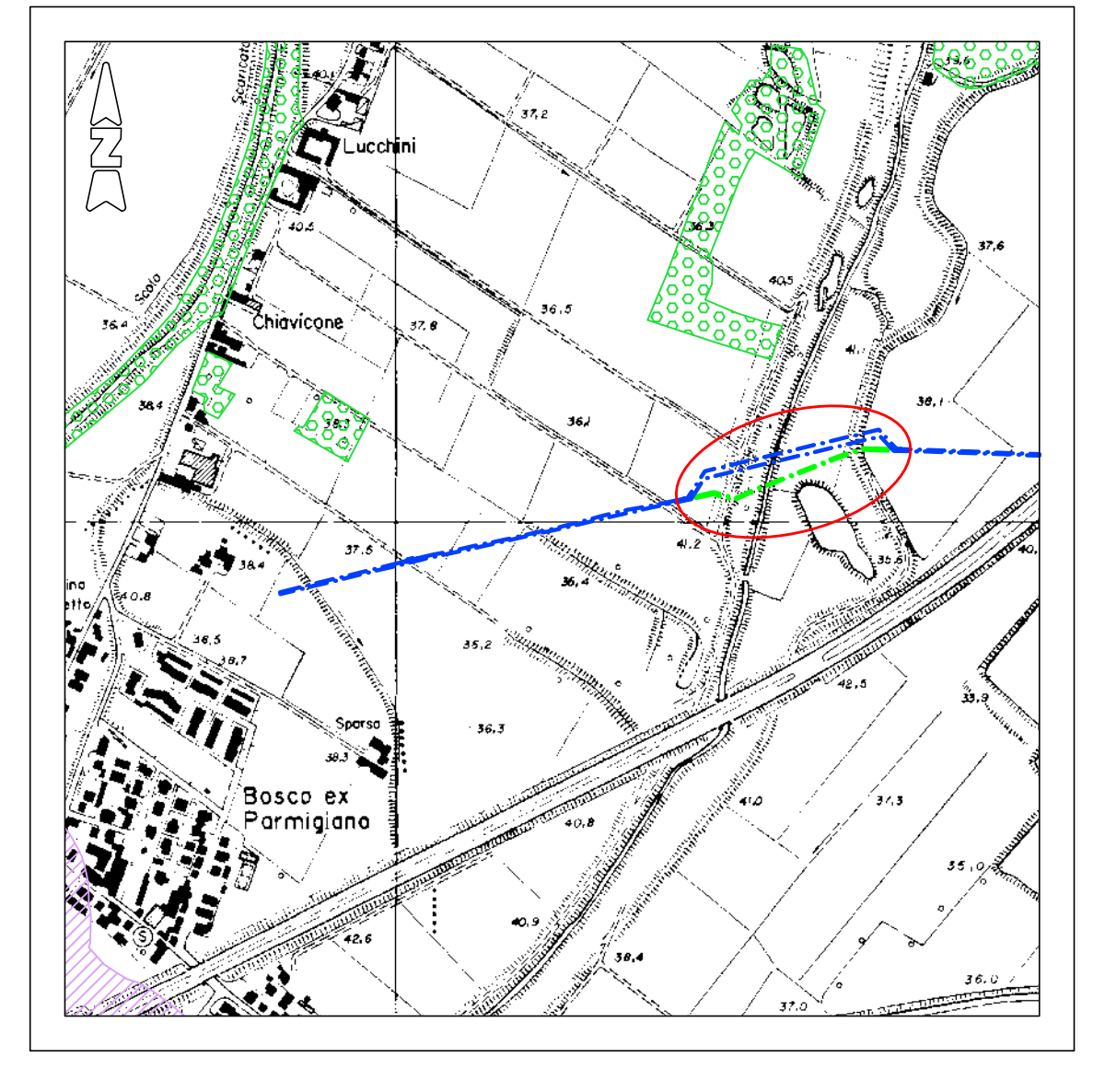

LEGENDA:

D.Lgs 42/2004, Art. 142, Comma 1, lett. c: i fiumi, i torrenti, i corsi d'acqua iscritti negli elenchi previsti dal testo unico delle disposizioni di legge sulle acque ed impianti elettrici, approvato con regio decreto 11 dicembre 1933, n. 1775, e le relative sponde o piedi degli argini per una fascia di 150 metri ciascuna

D.Lgs 42/2004, Art. 142, Comma 1, lett. g: territori coperti da foreste e da boschi, ancorche' percorsi o danneggiati dal fuoco, e quelli sottoposti a vincolo di rimboschimento, come definiti dall'articolo 2, commi 2 e 6, del decreto legislativo 18 maggio 2001, n. 227

Condotta in esercizio
Condotta da porre f.e.
Zona di intervento

RETE NATURA 2000
ZSC Zone Speciali di Conservazione – ZPS Zone di Protezione Speciale
Codice sito IT4010018 "Fiume Po da Rio Boriacco a Bosco Ospizio Continentale"
Scala 1:25000

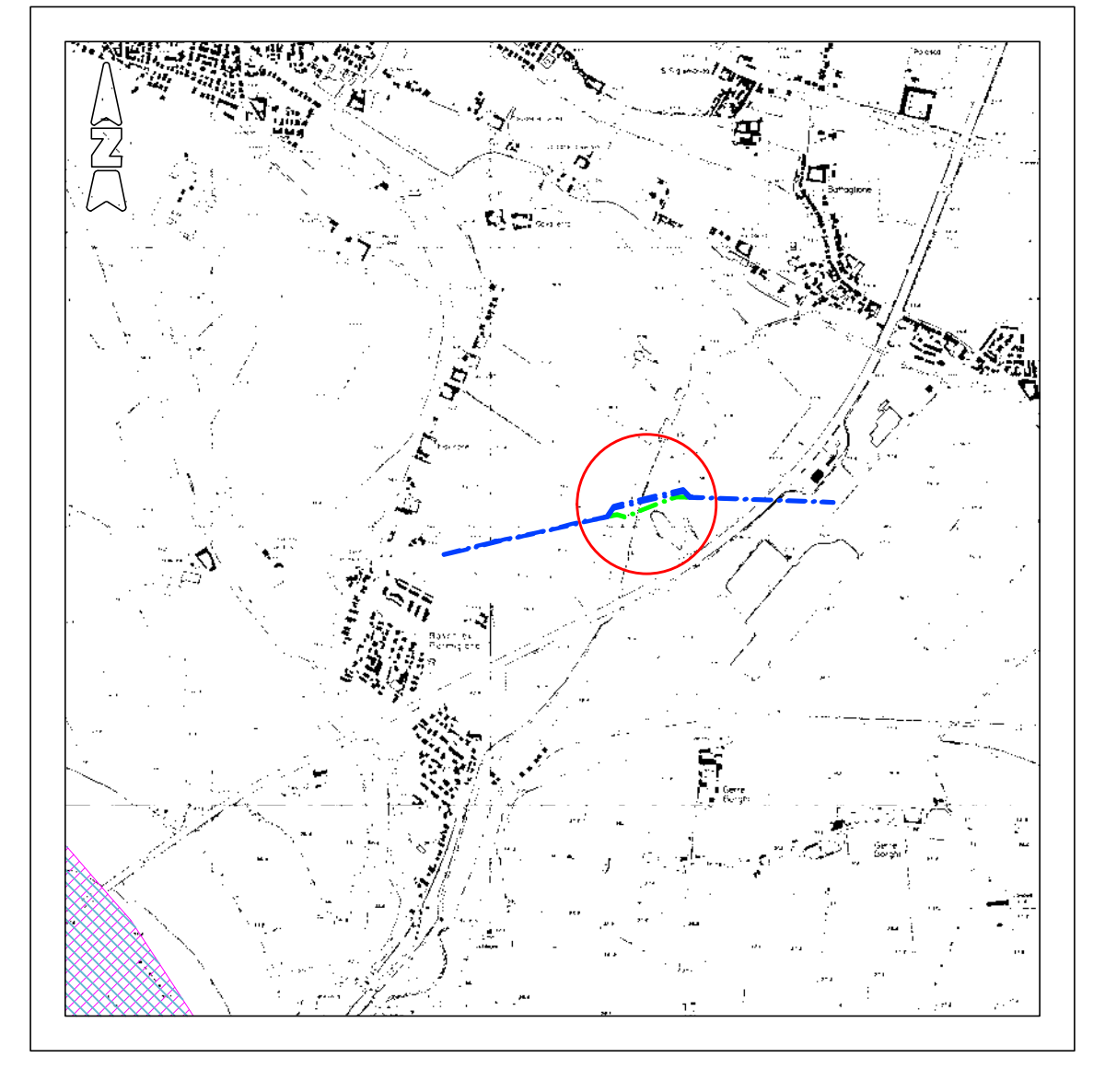

LEGENDA:

ZSC–ZPS – Codice sito IT4010018 "Fiume Po da Rio Boriacco a Bosco Ospizio Continentale"

Condotta in esercizio
Condotta da porre f.e.
Zona di intervento

AUTORITA' DI BACINO DEL FIUME PO
PAI – Delimitazione delle fasce fluviali – F.163 Sez. IV "Cremona"
Scala 1:25000

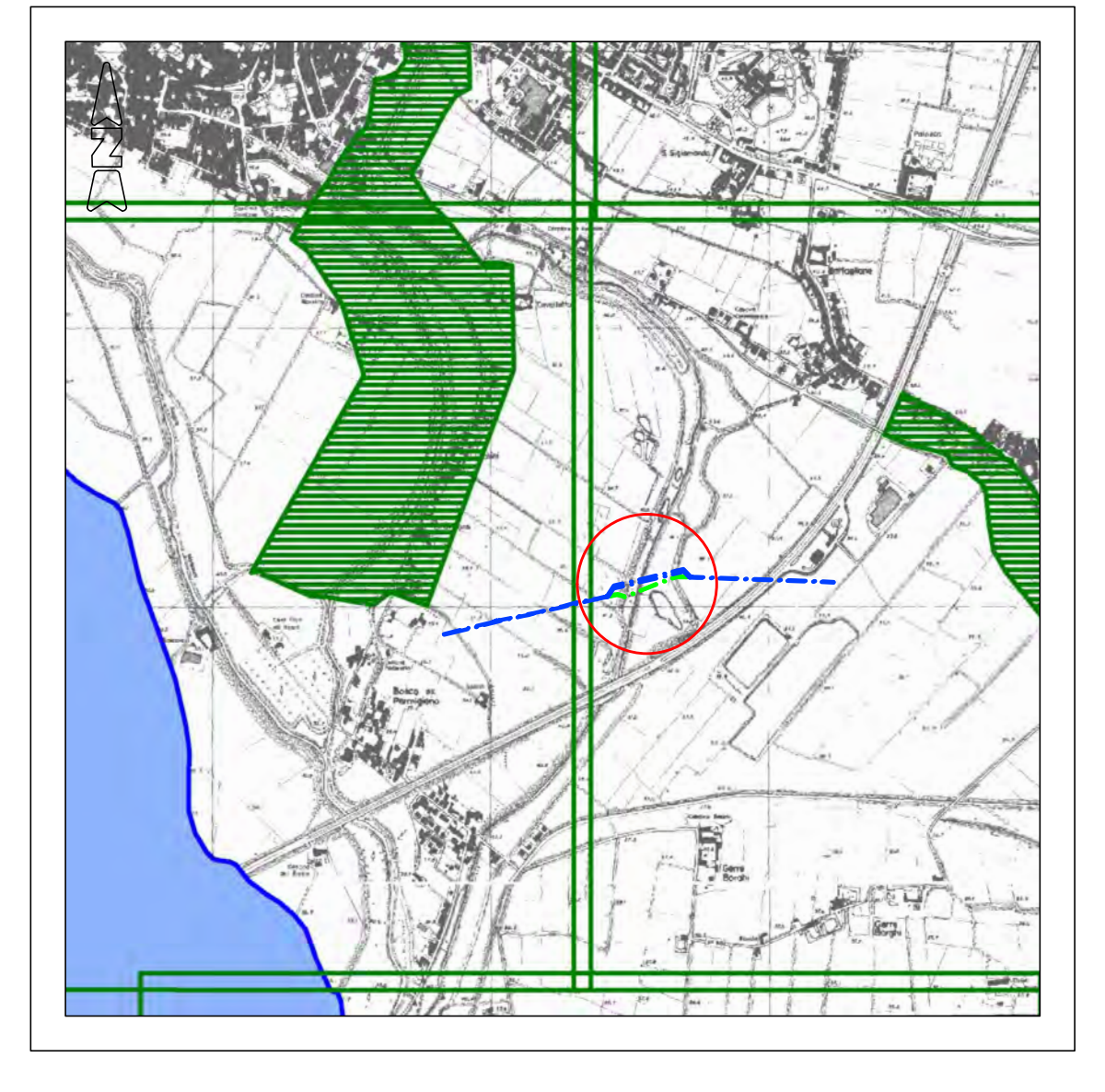

LEGENDA:

Esondazioni e dissesti morfologici di carattere torrentizio

Area a pericolosità molto elevata (Ee) – Aree a rischio idrogeologico molto elevato

All. 1 – Perimetrazione delle aree a rischio idrogeologico molto elevato (scale 1:10.000 – 1:5.000)

Limite della tavola

Area interessata dalla delimitazione delle fasce fluviali

Condotta in esercizio
Condotta da porre f.e.
Zona di intervento

AUTORITA' DI BACINO DEL FIUME PO
PAI – Delimitazione delle fasce fluviali – F.163 Sez. IV "Cremona"
Po 21 – Scala 1:25000

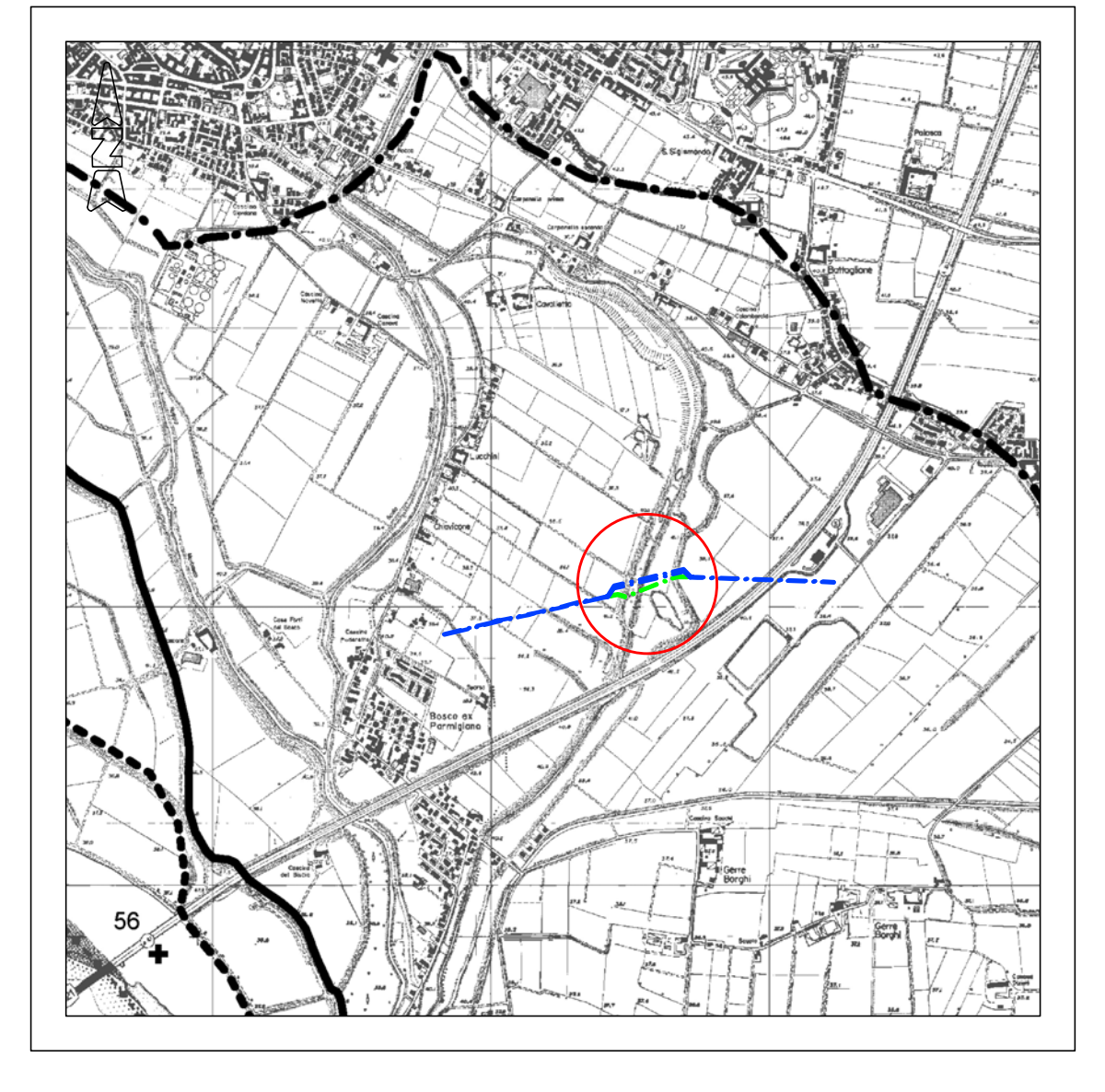

LEGENDA:

limite (*) tra la Fascia A e la Fascia B
limite (*) tra la Fascia B e la Fascia C
limite (*) esterno della Fascia C
limite (*) di progetto tra la Fascia B e la Fascia C

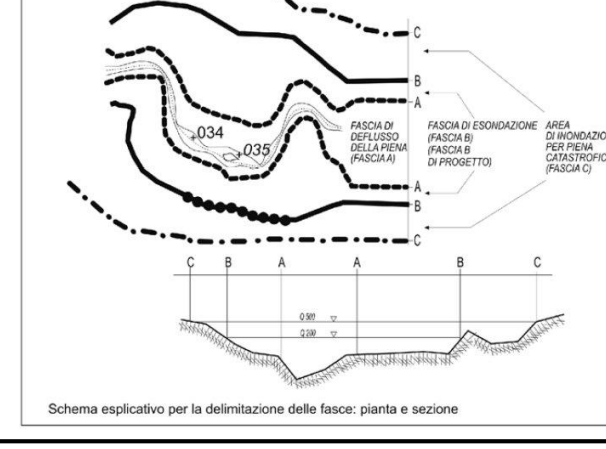

Condotta in esercizio
Condotta da porre f.e.
Zona di intervento

P.G.T. COMUNE DI CREMONA (CR)
TAV. 3.8 Carta della fattibilità geologica – Scala 1:10000

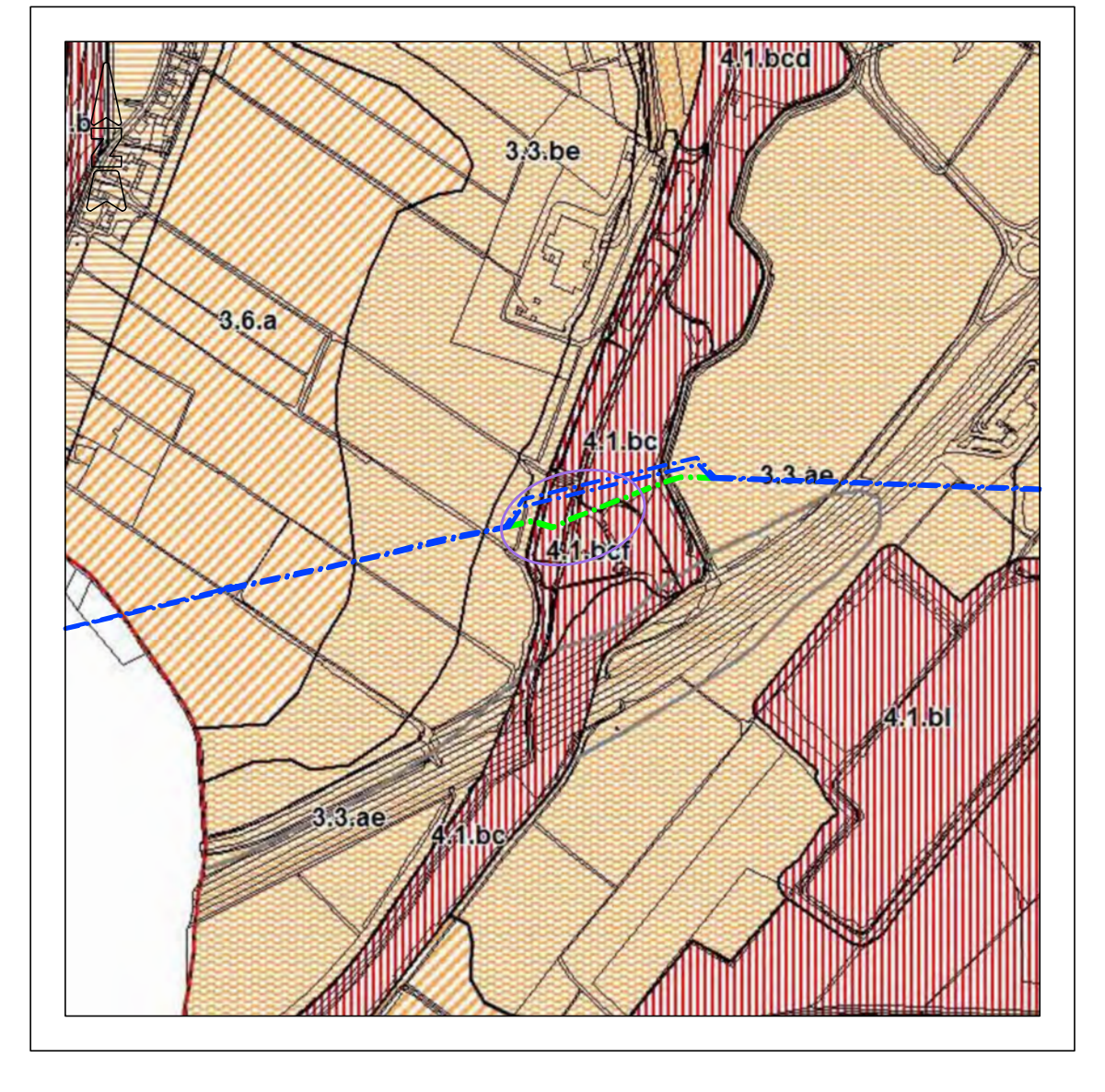

LEGENDA:

Classe 3 - fattibilità con consistenti limitazioni

Zone nelle quali sono state riscontrate consistenti limitazioni all'uso a scopi edificatori e/o alla modifica della destinazione d'uso per le condizioni di pericolosità/vulnerabilità individuate, per il superamento delle quali potrebbero rendersi necessari interventi specifici o opere di difesa (art. 13 delle Norme di Fattibilità geologica)

3.1 Aree esondabili o allagabili

3.3 Zone con substrati a caratteri geotecnici scadenti; aree con paleomeandri; zone con probabile presenza di sedimenti organici

3.4 Aree con riempimenti o riporti di natura o caratteri litotecnici non noti, e falda mediamente compresa nei primi 5 m

3.6 Aree a tergo del sistema arginale del Po, in gran parte ricedenti in fascia C del PAI, potenzialmente allagabili in caso di eventi eccezionali

Classe 4 - fattibilità con gravi limitazioni

Presenza di gravi limitazioni all'uso a scopi edificatori e/o alla modifica della destinazione d'uso. Deve essere esclusa qualsiasi nuova edificazione, ivi comprese quelle interrate, se non opere tese al consolidamento o alla sistemazione idrogeologica per la messa in sicurezza dei siti.
Per gli edifici esistenti sono consentite esclusivamente le opere relative ad interventi di demolizione senza ricostruzione, manutenzione ordinaria e straordinaria, restauro, risanamento conservativo, come definiti dall'art. 27, comma 1, lettere a), b), c) della L.R. 12/05, senza aumento di superficie o volume e senza aumento del carico insediativo.
Sono consentite le innovazioni necessarie per l'adeguamento alla normativa antisismica
Eventuali infrastrutture pubbliche e di interesse pubblico possono essere realizzate solo se non altrimenti localizzabili (art. 21 delle Norme di Fattibilità geologica)

4.1 Zona I: zona a rischio idrogeologico molto elevato

Condotta in esercizio
Condotta da porre f.e.
Zona di intervento

P.G.T. COMUNE DI CREMONA (CR)
TAV. 2.11 Carta dell'idrografia e rischio idraulico – Scala 1:10000

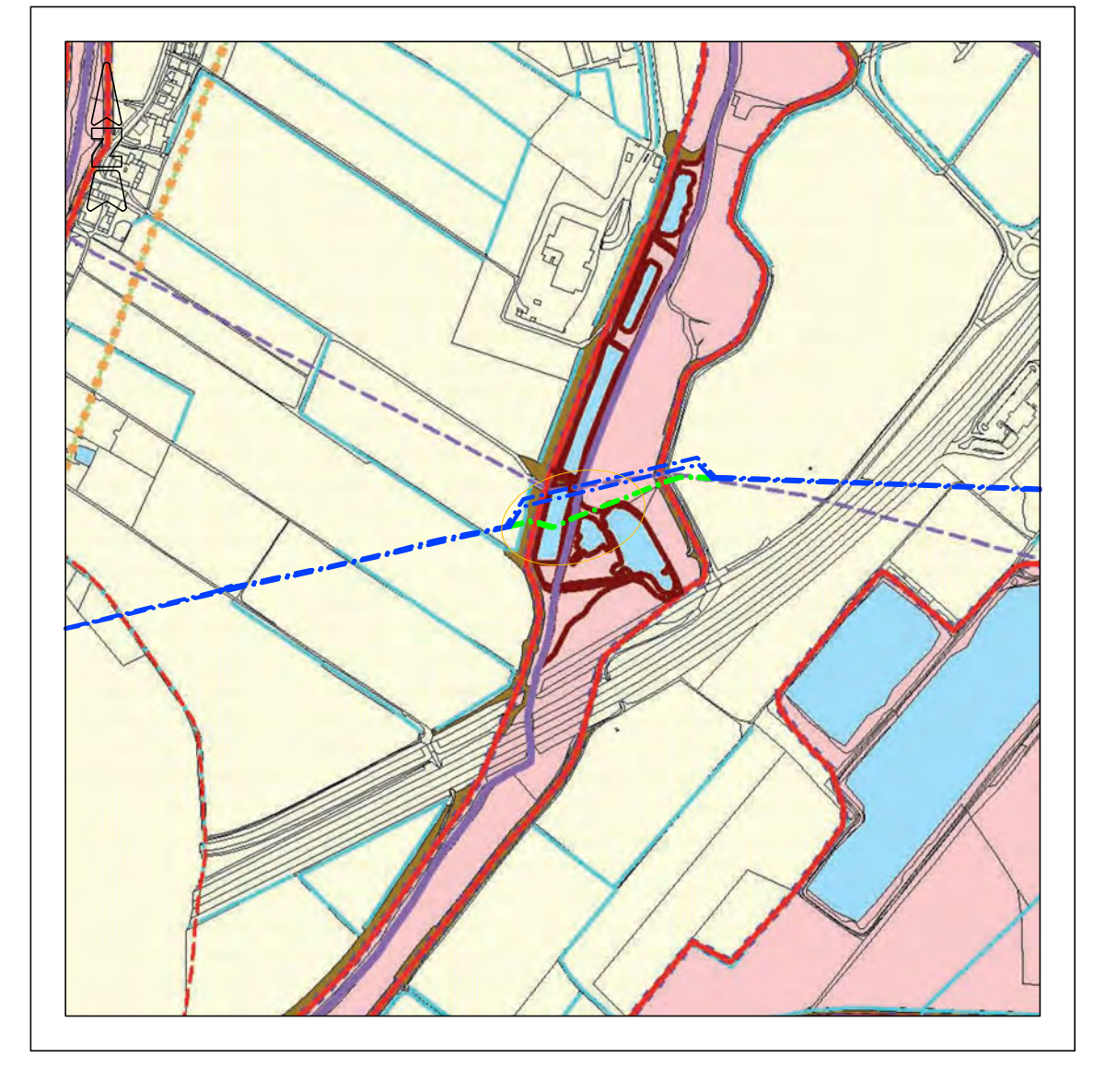

LEGENDA:

Tracciati idrici
suddivisi per competenze di polizia idraulica

Reticolo del Consorzio DUNAS
tratto tombinato

Aree inondabili e aree a rischio idraulico

aree a Rischio Idrogeologico Molto Elevato: Zone I del PAI riperimetrate a seguito del collaudo delle opere sul Torrente Morbasco (2013) dello Studio di riperimetrazione delle aree in allagamento del Colo Reale (2015) e del collaudo dello Scolmatore Quistra (2017)

Fascia C del PAI: porzione di territorio esterna alla Fascia B che può essere interessata da inondazione al verificarsi di eventi di piena più gravosi di quella di riferimento (Tr200)

Condotta in esercizio
Condotta da porre f.e.
Zona di intervento

P.G.T. COMUNE DI CREMONA (CR)
TAV. 3.5.e Carta dei limiti territoriali e dei rischi da incidente rilevante – Scala 1:5000

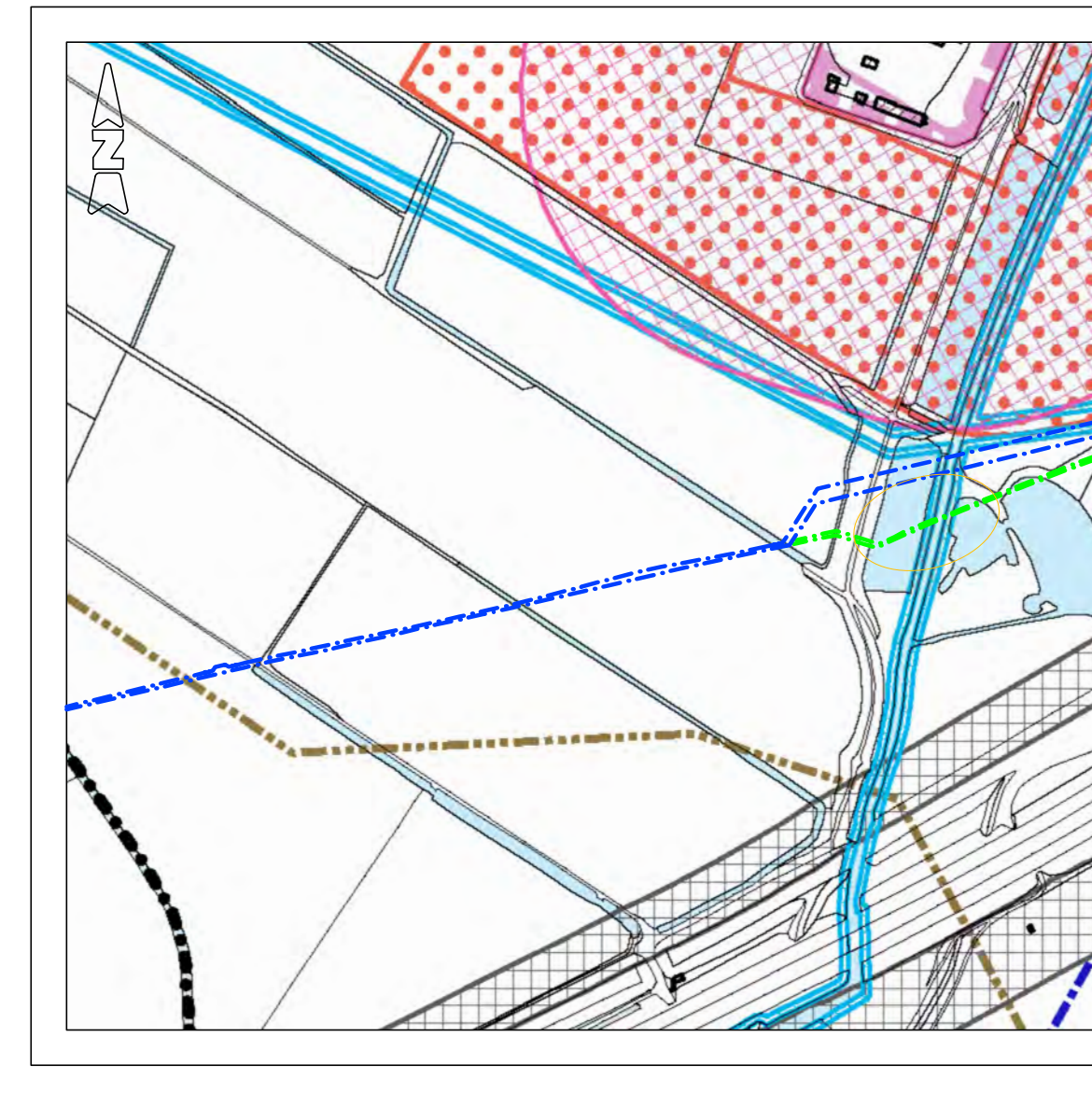

LEGENDA:

Rispetto delle infrastrutture (art. 58)

Fascia di rispetto stradale esistente
Linee gasdotti, oleodotti e metanodotti
Linee elettriche ad alta tensione

Rispetto degli impianti (art. 59)

Area di rispetto del termocombustore
Zona di rispetto Industrie Insalubri prima classe

Reticolo idrico (art. 61)

Centro edificato
Reticolo idrico minore e consortile

Condotta in esercizio
Condotta da porre f.e.
Zona di intervento

P.G.T. COMUNE DI CREMONA (CR)
TAV. 2.1.e Carta dei vincoli ambientali e culturali
e dei limiti insediativi [...] – Scala 1:5000

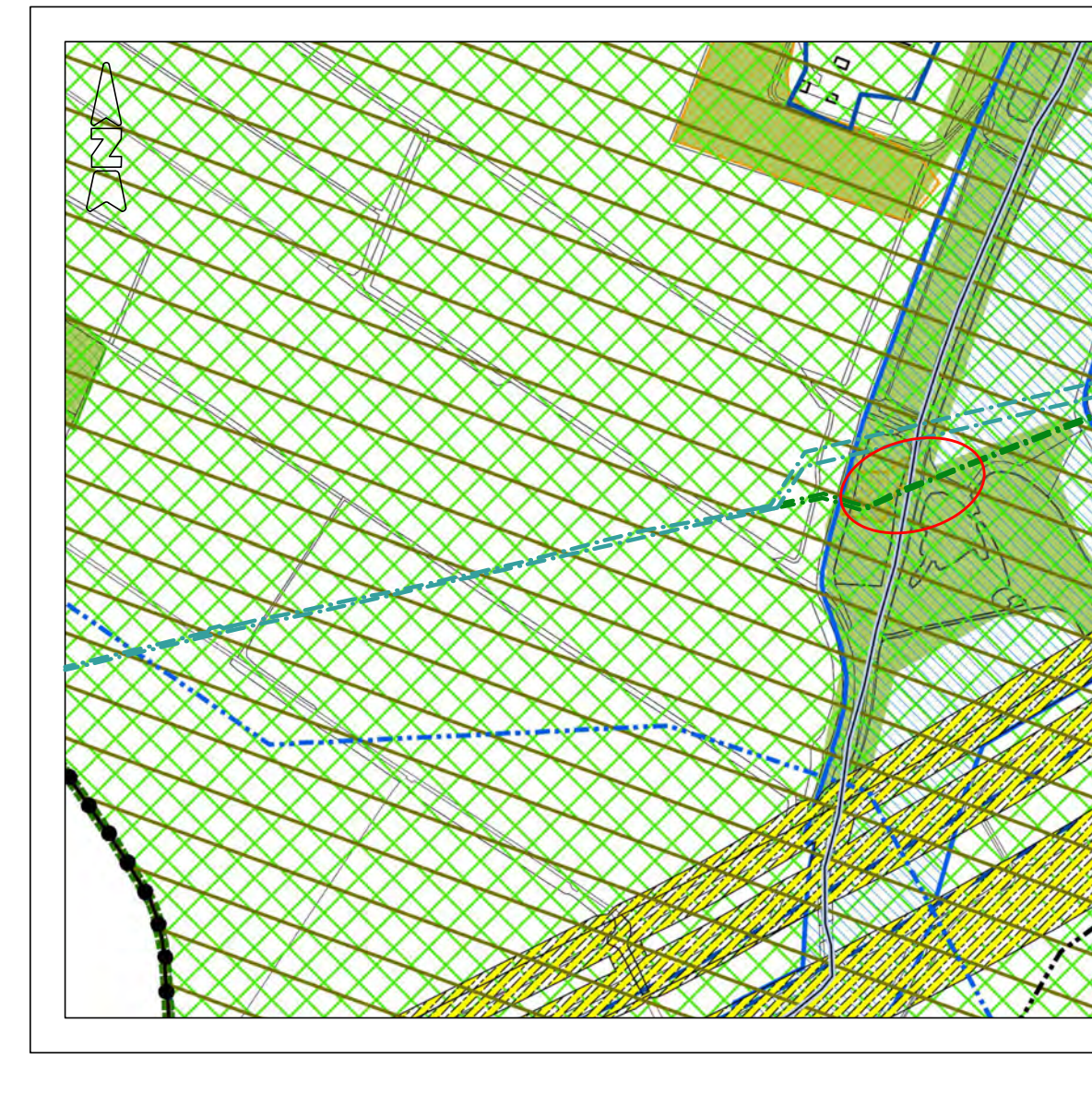

LEGENDA:

Vincoli ambientali

Fasce Pai (C)
Criticità di rischio alluvionale in aree urbanizzate
Aree a rischio esondazione
Elementi di primo livello della Rer
Varchi della Rer
Elementi areali della Rete ecologica provinciale (1° livello)
Elementi areali della Rete ecologica provinciale (2° livello)
Corridoi di secondo livello della Rete ecologica provinciale
Aree boscate e zone umide identificate nel Piano d'indirizzo forestale

Limiti insediativi

Linee elettriche ad alta tensione
Linee gasdotti, oleodotti e metanodotti
Fascia di rispetto stradale del Pgt previgente

Condotta in esercizio
Condotta da porre f.e.
Zona di intervento

P.G.T. COMUNE DI CREMONA (CR)
TAV. 3.3.e Carta della conformazione del regime dei suoli
e classificazione elle aree agricole – Scala 1:5000

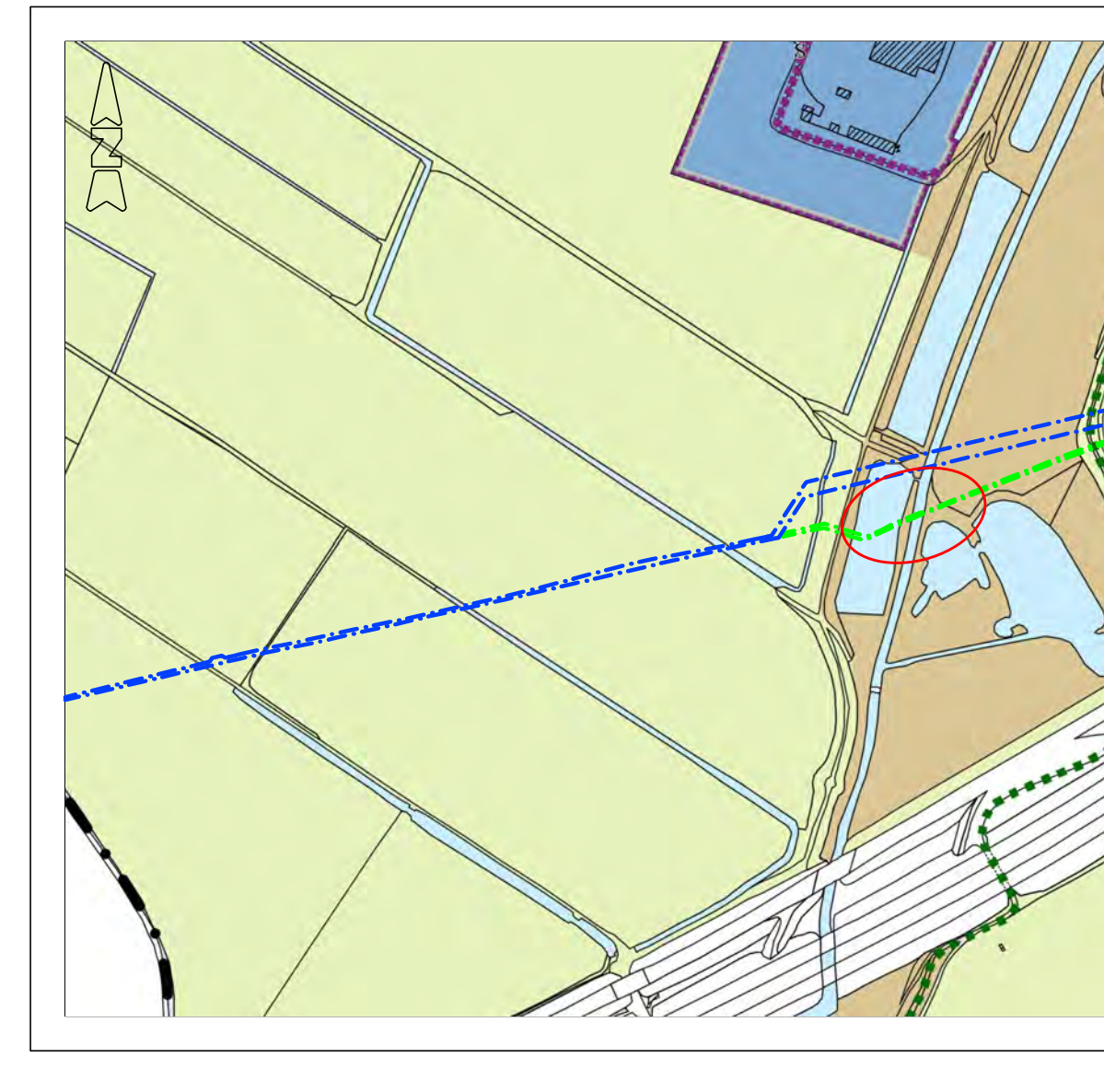

LEGENDA:

Aree non soggette a trasformazione urbanistica e per il patrimonio agro-colturale

ANT - Aree non soggette a trasformazione urbanistica (art.33)

ANT.1 - Aree non soggette a trasformazione urbanistica di riequilibrio ecologico ambientale

AA - Ambiti agricoli (art.35)

AA.3 - Aree agricole strategiche e di rilevanza ecologico-ambientale e paesaggistica

Sistema delle infrastrutture di viabilità e trasporto

Mobilità lenta: itinerari territoriali esistenti

Città esistente da riqualificare (CER)

CER.8 - Ambiti specialistici (art.30)

Rinvio al Piano dei servizi

Rinvio al Piano dei servizi (art. 3.10 Disposizioni attuative del Piano delle regole)

Condotta in esercizio
Condotta da porre f.e.
Zona di intervento

Il presente disegno e' di proprieta' aziendale – La Societa' tutelera' ...

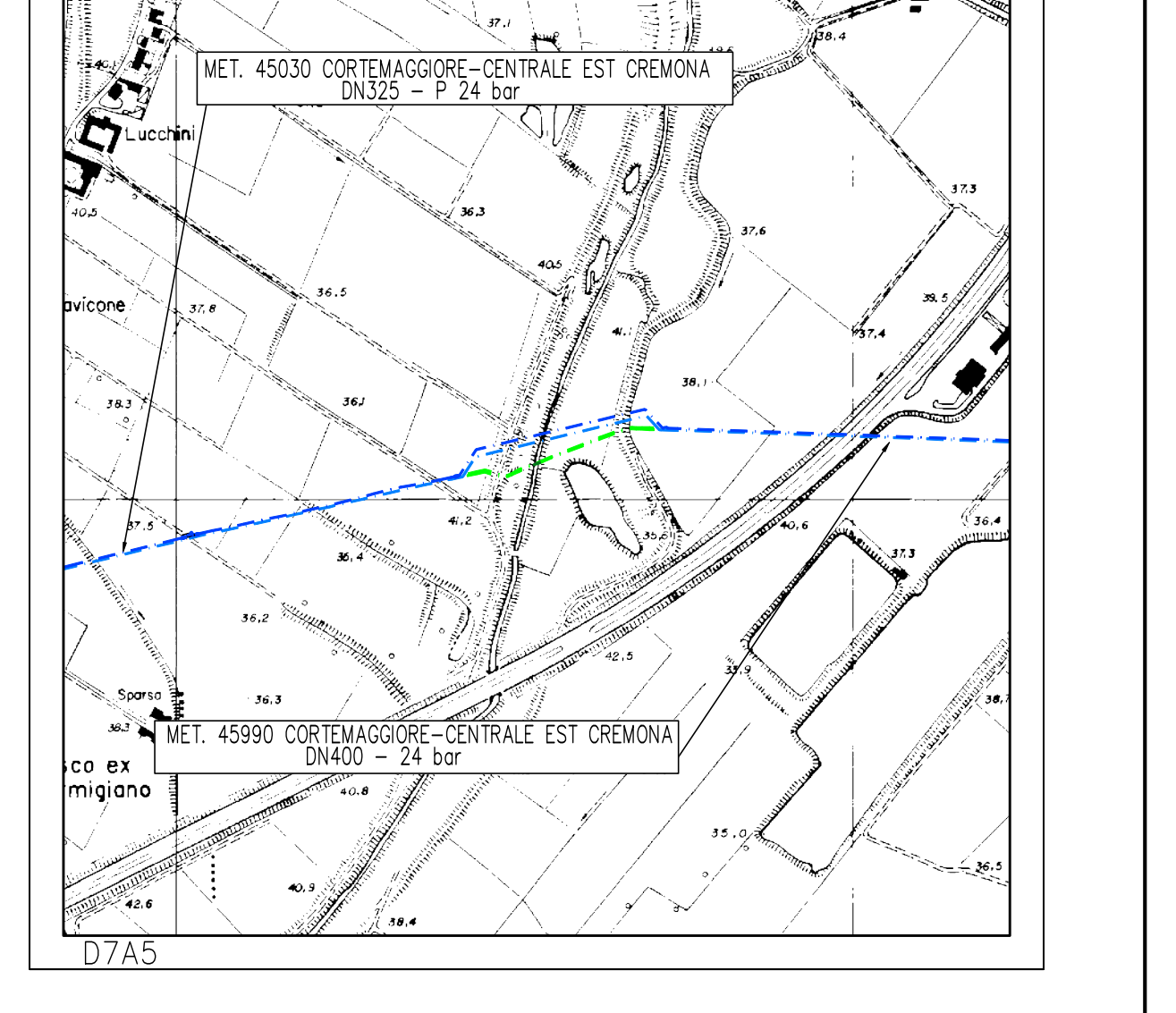

C.T.R. scala 1:10000 – Comune di CREMONA EST (CR)

REV	DATA	DESCRIZIONE	ELABORATO	VERIFICATO	APPROVATO
2	05/09/2023	EMISSIONE PER PERMESSI	BISIO	ROBOTTI	CALVI
1	12/08/2022	EMISSIONE PER PERMESSI	BISIO	ROBOTTI	CALVI
0	19/07/2022	EMISSIONE PER APPALTO	DELIGIO	SEMINO	LEARDI

Proprietario: snam

Progettista: RTI: Ghirardi – LAVORI TOPOGRAFICI - FELTRE; ENGINEERING

Disegno: TAV. 7

IMPIANTO: 45990

METANODOTTO: CORTEMAGGIORE – CENTRALE EST CREMONA DN 400 – 24 bar

RECUPERO ATTRAVERSAMENTO AEREO COLATORE MORTA (ROGGIA LA MORTA) DN 400 (16")

NEL COMUNE DI CREMONA (CR)

ESTRATTI TAVOLE STRUMENTI DI TUTELA – C.T.R.

Revisione: 2

Comm.: NR/20076/R–L01

Cod. tec.:

Scala: Vedi disegno