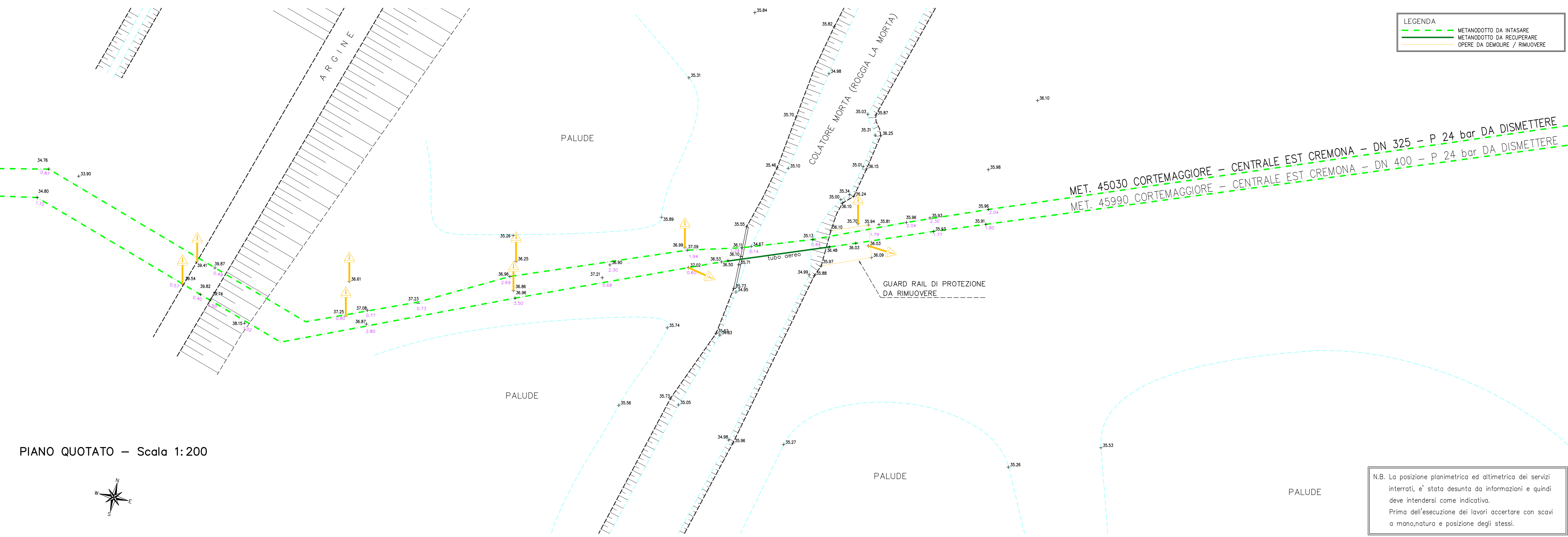
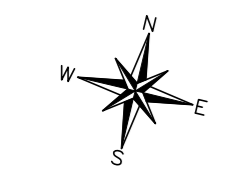


**LEGENDA**

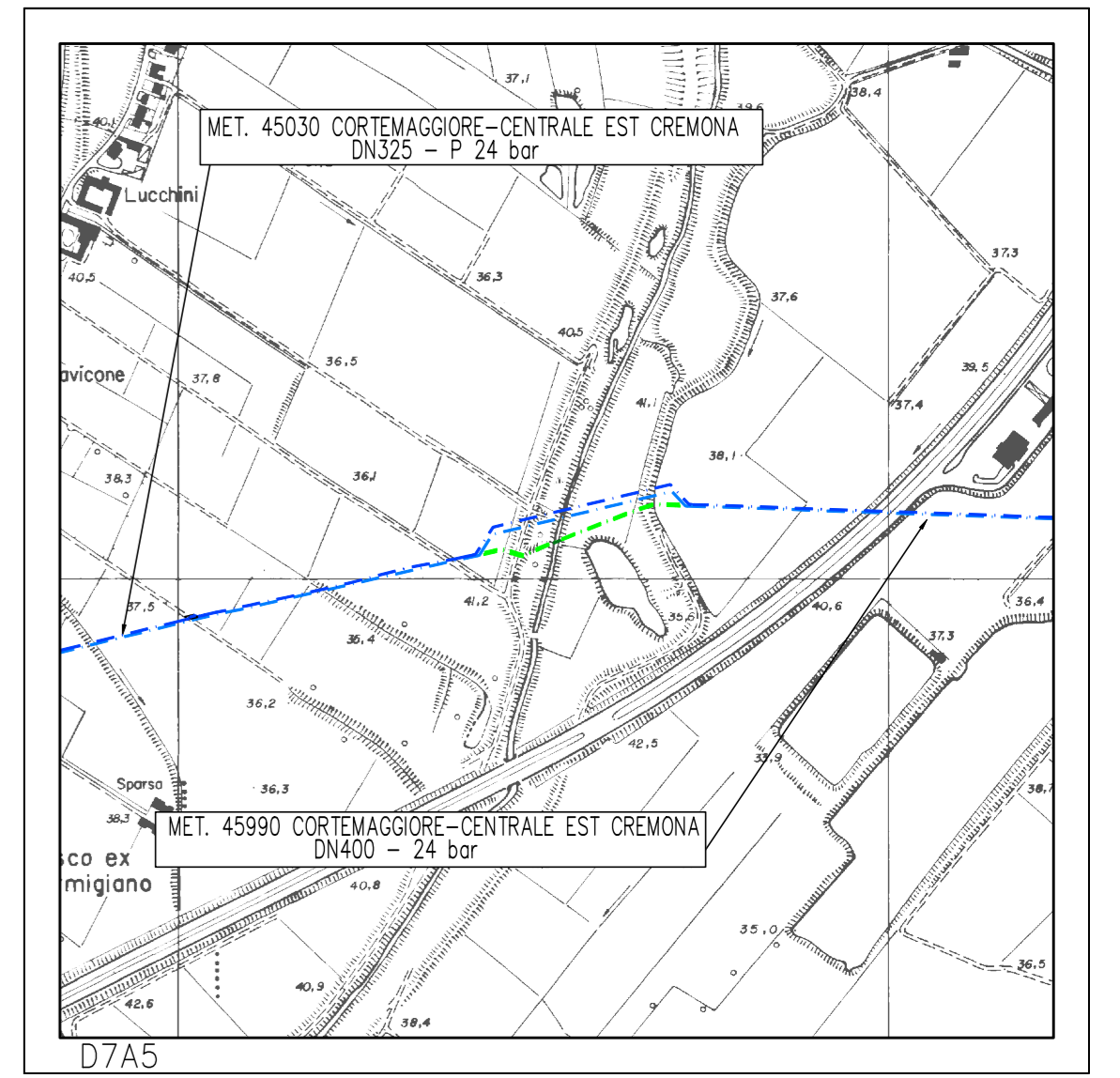
	METANODOTTO DA INTASARE
	METANODOTTO DA RECUPERARE
	OPERE DA DEMOLIRE / RIMUOVERE



PIANO QUOTATO - Scala 1:200



N.B. La posizione planimetrica ed altimetrica dei servizi interrati, e' stata desunta da informazioni e quindi deve intendersi come indicativa.  
Prima dell'esecuzione dei lavori accertare con scavi a mano, natura e posizione degli stessi.



C.T.R. scala 1:10000 - Comune di CREMONA EST (CR)



2	05/09/2023	EMISSIONE PER PERMESSI	BISIO	ROBOTTI	CALW
1	12/08/2022	EMISSIONE PER PERMESSI	BISIO	ROBOTTI	CALW
0	19/07/2022	EMISSIONE PER APPALTO	DELIGIO	SEMNO	LEARDI
REV	DATA	DESCRIZIONE	ELABORATO	VERIFICATO	APPROVATO
Proprietario		Progettista		Disegno	
				TAV. 5	
IMPIANTO: 45990 METANODOTTO: CORTEMAGGIORE - CENTRALE EST CREMONA DN 400 - 24 bar			Revisione 2		
RECUPERO ATTRAVERSAMENTO AEREO COLATORE MORTA (ROGGIA LA MORTA) DN 400 (16")			Comm. NR/20076/R-L01		
NEL COMUNE DI CREMONA (CR)			Cod. tec.		
RILIEVO CELERIMETRICO - C.T.R.			Scala: Vedi disegno		

Il presente disegno e' di proprieta' aziendale - La Societa' tutelera' i propri diritti a termine di legge.