ROTATORIA 1 "BASSA" - PLANIMETRIA
DEGLI ELEMENTI GEOMETRICI
SCALA 1:500

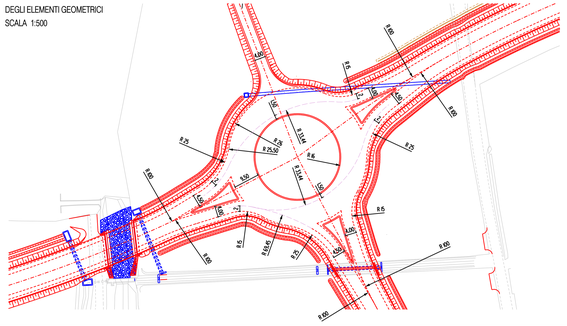

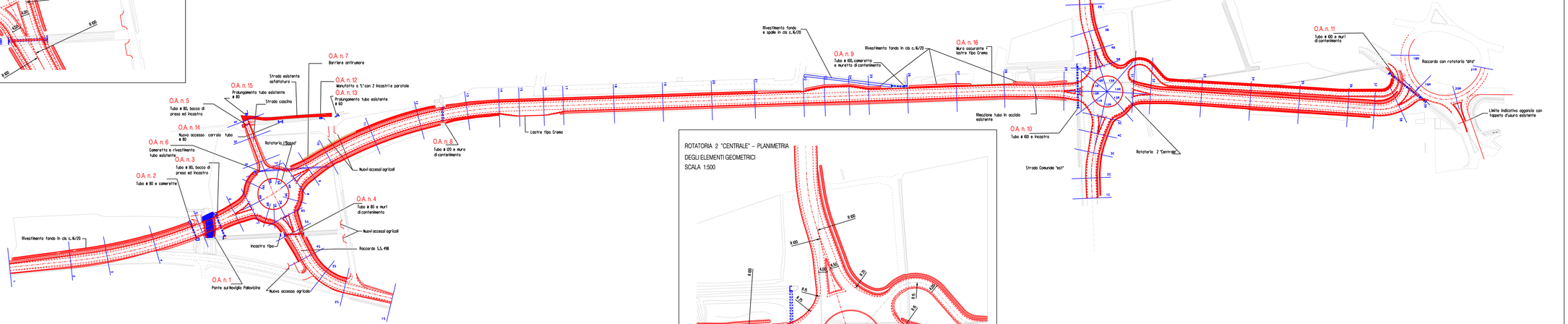

ROTATORIA 2 "CENTRALE" - PLANIMETRIA
DEGLI ELEMENTI GEOMETRICI
SCALA 1:500

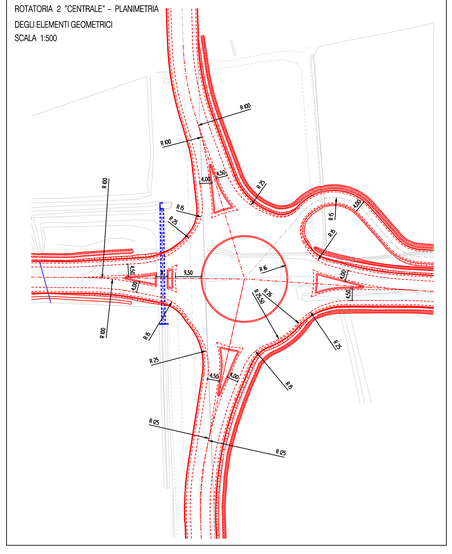

allegato n.	titolo dell'elaborato	allegato n.
12	SPCReS5 n. 498 - Completamento Tangenziale Sud di Soncino	12

Provincia di Cremona

UFFICIO TECNICO

AREA INFRASTRUTTURE STRADALE E PATRIMONIO
SETTORE: PROGRAMMAZIONE E INFRASTRUTTURE STRADALI
U.O. REALIZZAZIONE INFRASTRUTTURE STRADALI E SERVIZI AUTORIZZATIVI

Strada Provinciale ex Strada Statale n. 498 "SONCINESE"

Completamento Tangenziale Sud di Soncino

n.	data emissione	descrizione	disegnato	controllato C.G.	controllato R.G.	data
0	prima emissione		ce	rv	pb	Agosto 2012

fase: PROGETTO ESECUTIVO

elaborato: RILIEVI PLANOALTIMETRICI - PLANIMETRIA QUOTATA

scala: 1:1000/1:500

il tecnico	il progettista	il responsabile del procedimento
ing. Cristian Bellani	ing. Cristian Bellani ing. Pietro Vincenzo	ing. Pietro Vincenzo Abbrescia

data: 2012_093903

codice file: G81B09000240005

cartiglio rev. 09.12

AREA | SERVIZIO | ATTIVITÀ