PLANIMETRIA STATO DI FATTO - USO DEL SUOLO

SCALA 1: 2.000

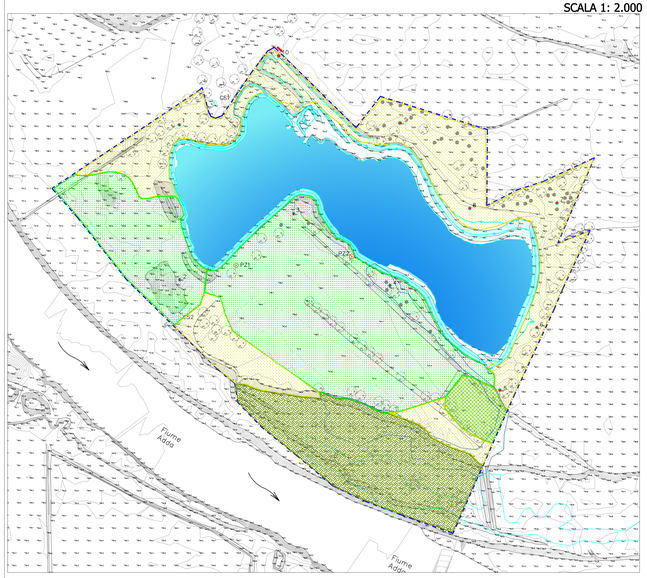

LEGENDA

- Limite Piano Cave Rg1
- Edifici
- 2 Punti fissi
- CS1 Capisaldi
- PZ1 Piezometri
- 48 Curve di livello fuori lago
- 48.0 Quota piano altimetrico
- Oleodotto TAMOIL
- Fiume Adda
- Ingresso cava
- Alberature esistenti
- Bosco degradato
- Coltivo
- Incolto improduttivo
- Impianto boscato 2019
- Riempimento lago di cava (43.5 m e 38.5 m s.l.m.)

RECUPERO AMBIENTALE AUTORIZZATO

SCALA 1: 2.000

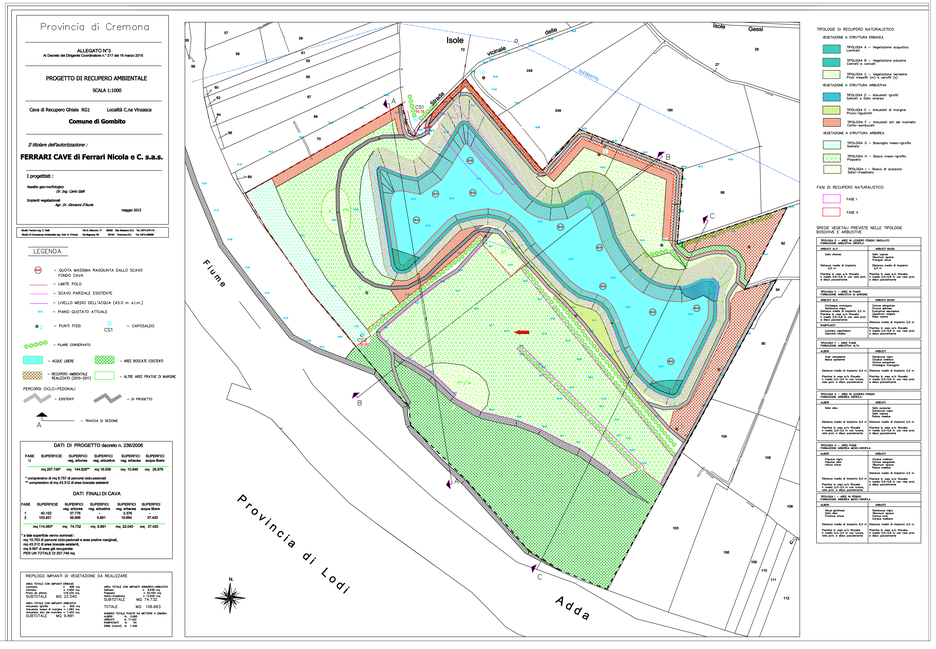

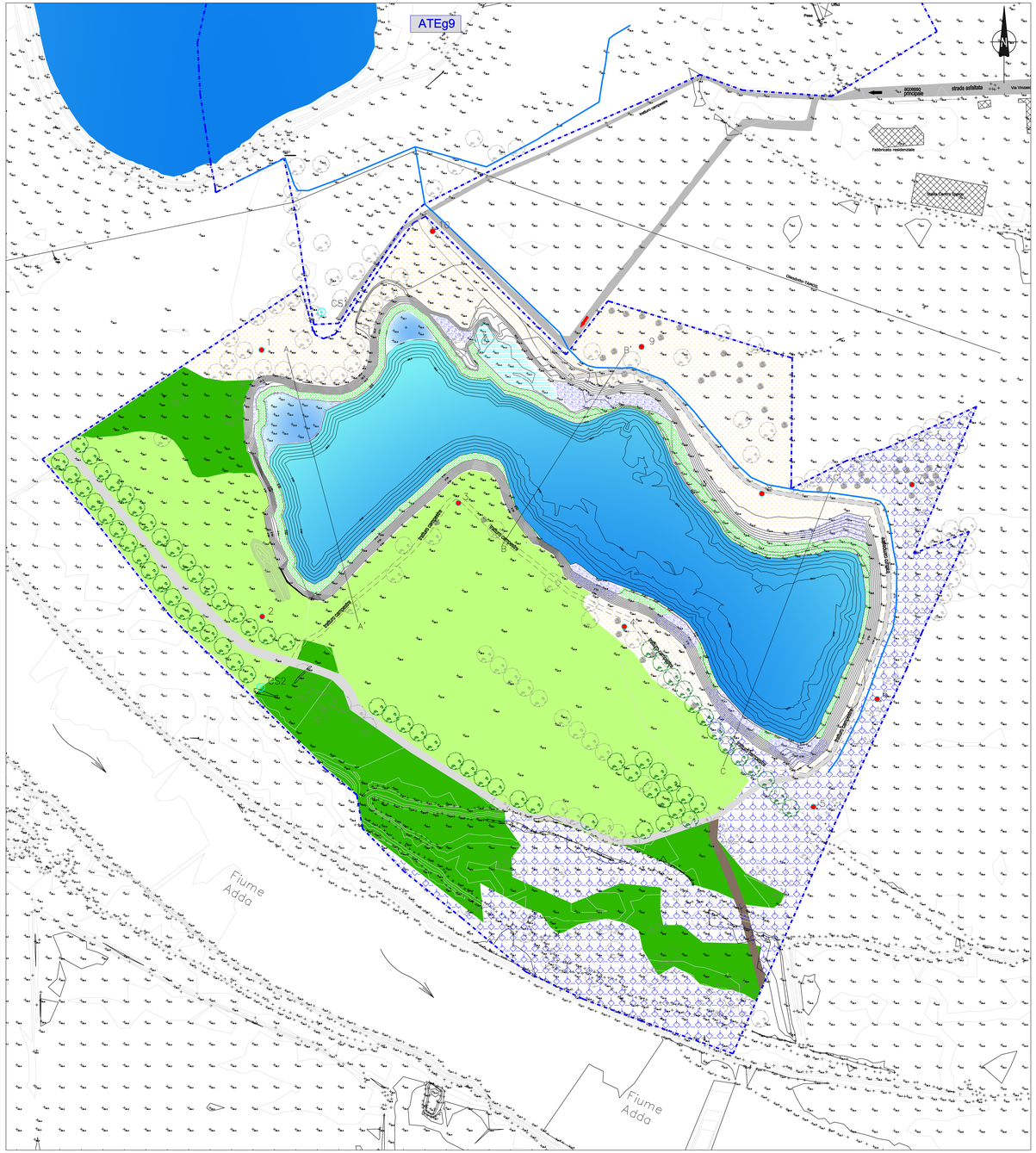

LEGENDA

- Limite Piano Cave Rg1
- 2 Punti fissi
- CS1 Capisaldi
- 48.0 Quota piano altimetrico
- 48 Curve di livello fuori lago
- Oleodotto TAMOIL
- Fiume Adda
- A — A' Traccia sezioni
- Edifici
- Riempimento lago di cava (38.5 m s.l.m.)
- Ingresso cava
- Alberature esistenti
- Possibile tracciato fosso irriguo
- Tratturo campestre
- Viabilità
- Percorso di fruizione
- Tracciato già esistente
- Semina gradone
- Prato allagabile
- Area umida (1500 mq zona a sud-ovest e 520 mq a nord-ovest)
- Saliceto di ripa
- Miglioramento forestale
- Nuovo bosco
- Prato arborato
- Prato arbustato
- Scarpata di gruccioni
- Nuove alberature

PROVINCIA DI CREMONA

Allegato 3 alla Determinazione Dirigenziale N° del

PLANIMETRIA DEL RECUPERO AMBIENTALE DEL Rg1

SCALA 1: 1.000

CAVA DI SABBIA E GHIAIA IN LOC. VINZASCA

COMUNE DI GOMBITO

TITOLARE DELL'AUTORIZZAZIONE: ROSSINI S.R.L.

PROGETTISTA: Geol. A. Galizzi - Agr. A. Mazzoleni
Ing. C. Galli

COLLABORATORE: Geol. S. Chakir

terrAqua
Antonio Galizzi - Geologo
Studio: Via Crocefisso 37/F - 24123 Bergamo Tel/Fax 035 683195
Cell. 329 0798249 e-mail: LBGeolog@gmail.com
Sede Legale: Via Mortelli 4 - 24030 Brembate di Sopra (BG)
Anna Mazzoleni - Agronomo
Studio: Via Crocefisso 37/F - 24123 Bergamo Tel/Fax 035 683195
Cell. 328 6729030 e-mail: anna.mazzoleni@gmail.com
Sede Legale: Via dei Platani 28 - 24048 Treviolo (BG)

Scala: 1:1000

Data: Febbraio 2022

Tavola: 3