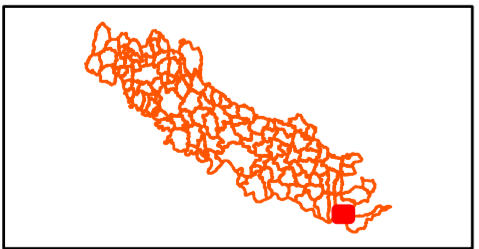



Area Gestione del Territorio
Settore Pianificazione Territoriale e Trasporti
Piano di Emergenza Sismica del
territorio provinciale
Carta Zone Rosse
Casalmaggiore
 approvato con D.C.P. n° del



1:5.000



luglio 2015



Sources: Esri, HERE, DeLorme, TomTom, Intermap, increment P Corp., GEBCO, USGS, FAO, NPS, NRCAN, GeoBase, IGN, Kadaster NL, Ordnance Survey, Esri Japan, METI, Esri China (Hong Kong), swisstopo, MapmyIndia, © OpenStreetMap contributors, and the GIS User Community