allegato n. **C.01** | titolo abbreviato: SP85cicla - Gussola-Martignana | allegato n. **C.01**

Provincia di Cremona

UFFICIO TECNICO

SETTORE INFRASTRUTTURE STRADALI
U.O. PIANIFICAZIONE E PROGETTAZIONE STRADALE - TRASPORTI ECCEZIONALI

Strada Provinciale n. 85
"Bassa di Casalmaggiore"

Completamento del percorso ciclabile tra il Comune di Gussola e il Comune di Martignana di Po

0	prima emissione	sr	am	gb	gennaio 2021
emissione	descrizione	disegnato	controllo C.S.	controllo R.P.	data

livello:
PROGETTO DI FATTIBILITA' TECNICA ED ECONOMICA

elaborato:
PLANIMETRIA

scala:
1:500

IL PROGETTISTA
IL FUNZIONARIO TECNICO
(ing. Andrea Manfredini)

IL RESPONSABILE DEL PROCEDIMENTO
IL DIRIGENTE
(arch. Giulio Biroli)

data:

codice n. SP85-F-U-300

codice CUP G31B20001130002

percorso file: U:\lavori\09\Projects\SP85\Ciclabile_Gussola\PFTE2020\C.01_Planimetria_rev1.dwg

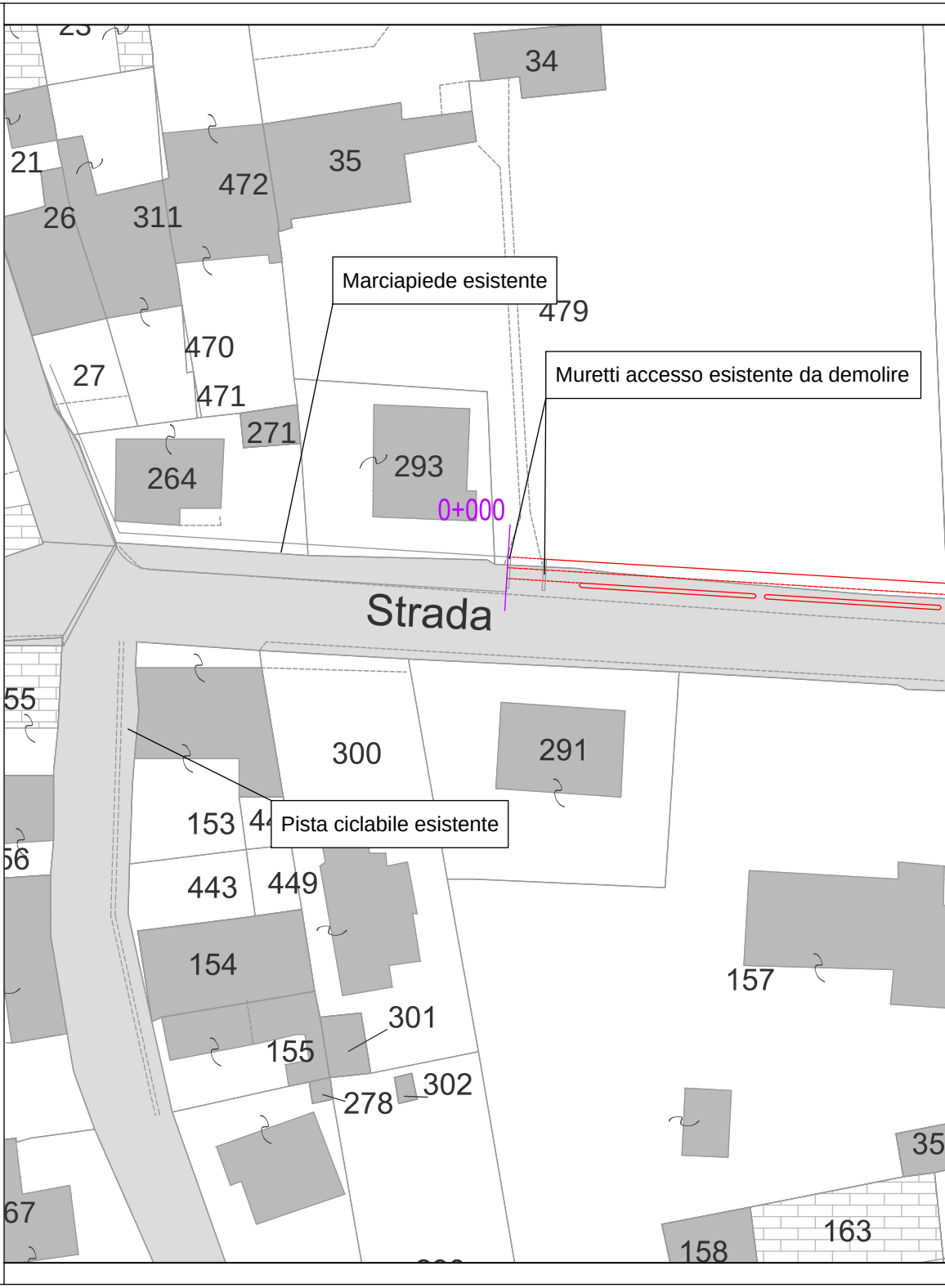

Marciapiede esistente
Muretti accesso esistente da demolire
Pista ciclabile esistente
Strada
0+000
34
21
35
472
26
311
479
470
27
471
271
293
264
55
300
291
153
56
443
449
157
154
301
155
302
278
67
35
163
158

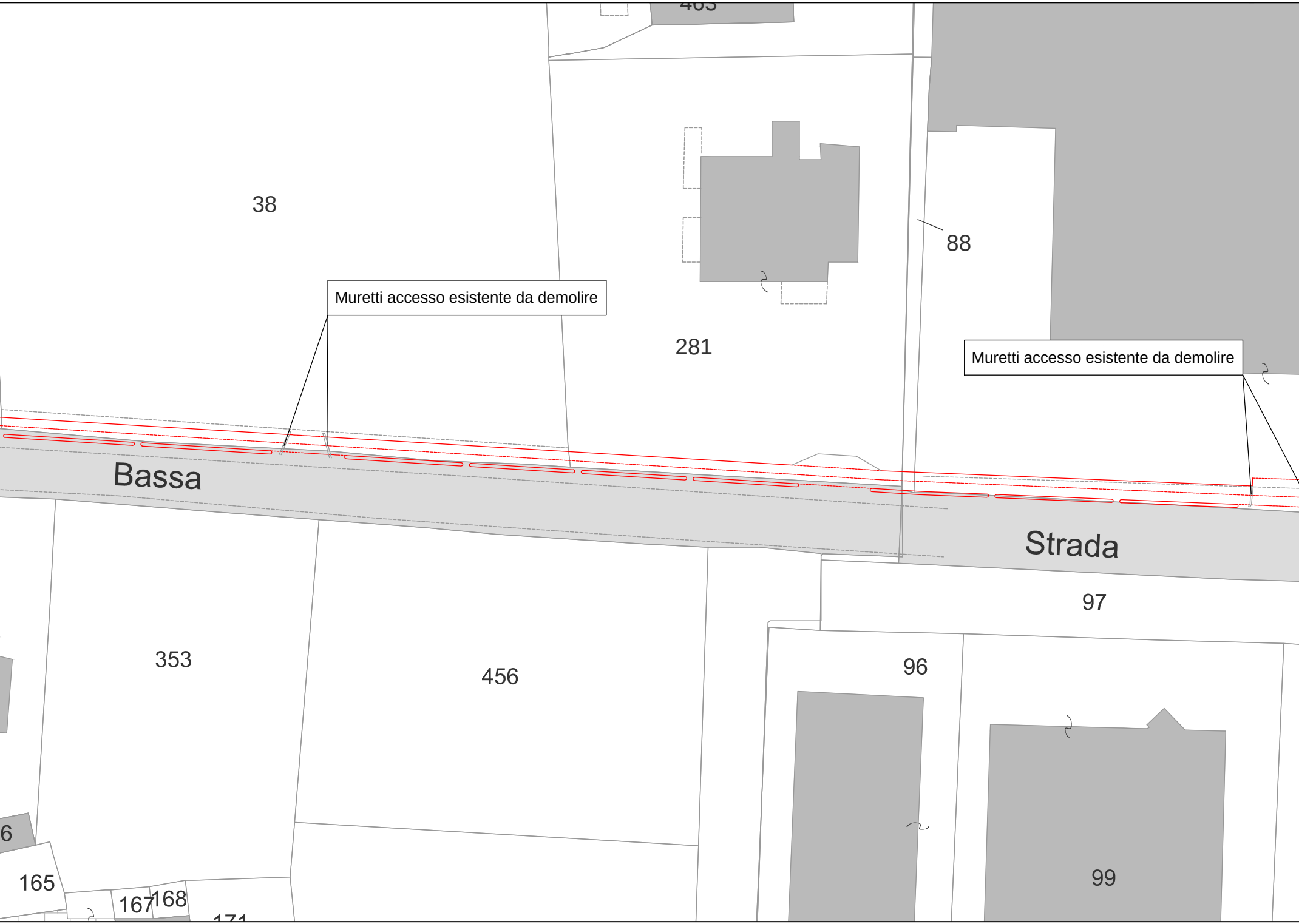
463
38
281
88
Bassa
Strada
97
96
353
456
99
6
165
167
168
171

Muretti accesso esistente da demolire

Muretti accesso esistente da demolire

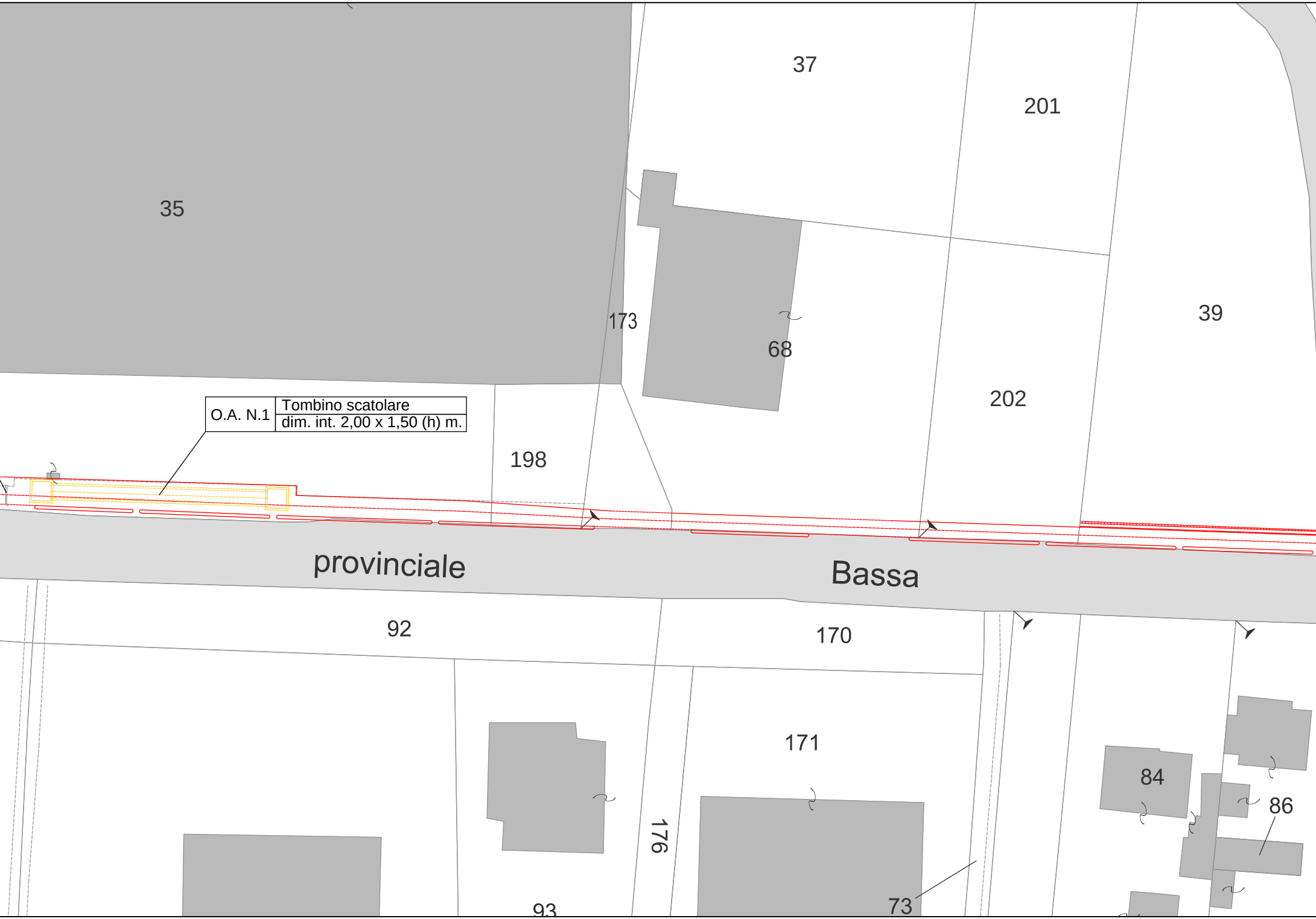
37
201
35
173
68
39
202
O.A. N.1
Tombino scatolare
dim. int. 2,00 x 1,50 (h) m.
198
provinciale
Bassa
92
170
171
176
84
86
93
73

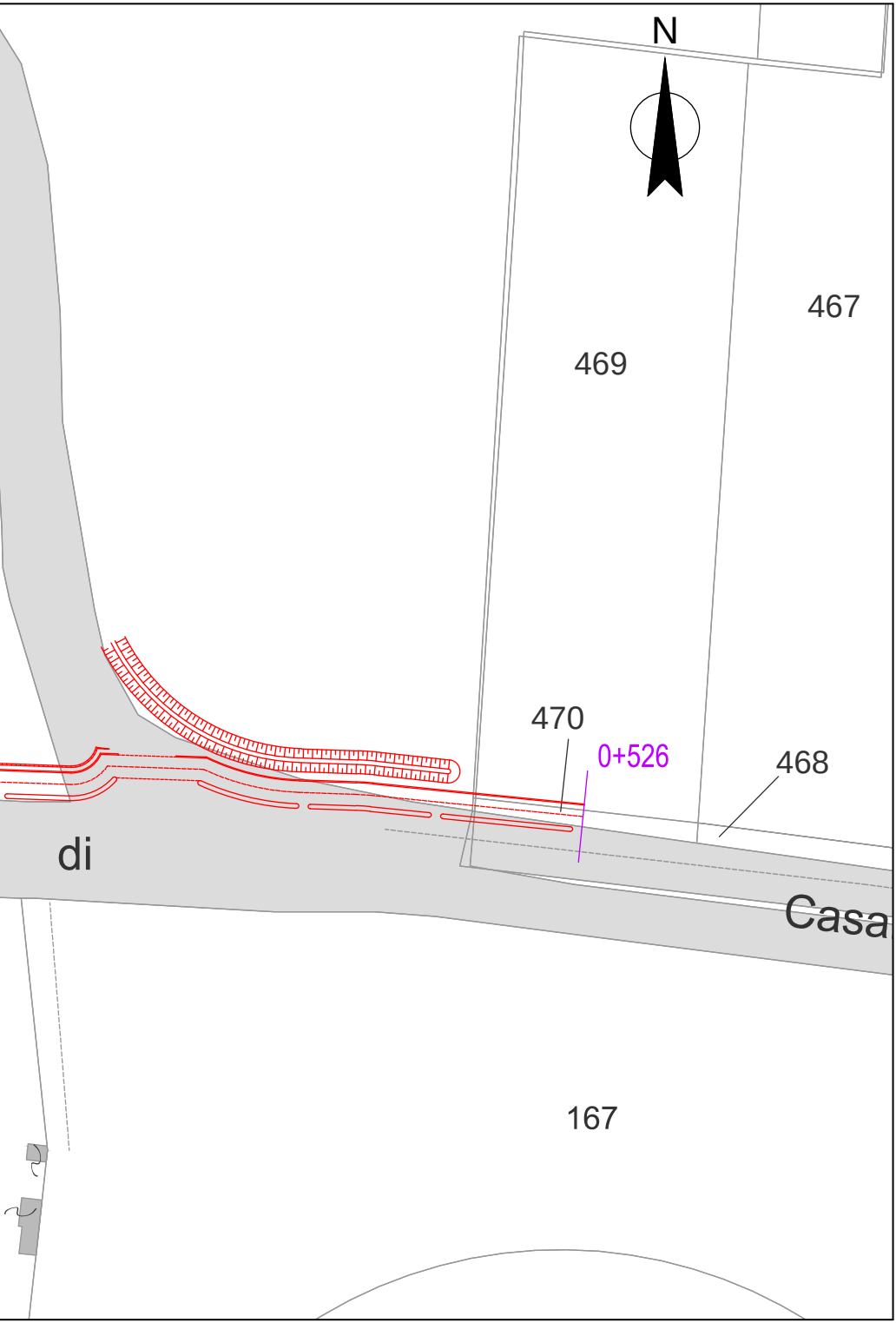
N
467
469
470
0+526
468
di
Casa
167