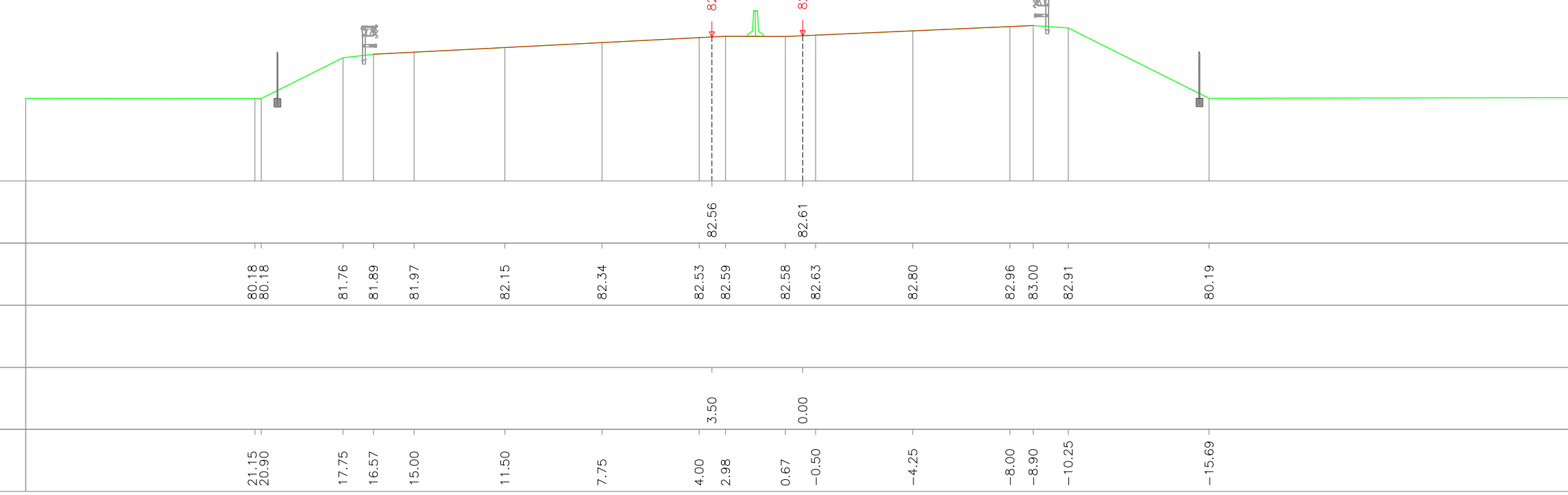


AREE
SCAVO: MQ 0,00
RILEVATO: MQ 0,00
SCOTICO: MQ 0,00
FRESATURA: M 0,00
TERR.VEGETALE: MQ 0,00
RIC.GRANULARE: MQ 0,00

SEZIONE N° 1
PROGRESSIVA 0+000,00

SCALA = 1:200:200
Q.R. = 77,00

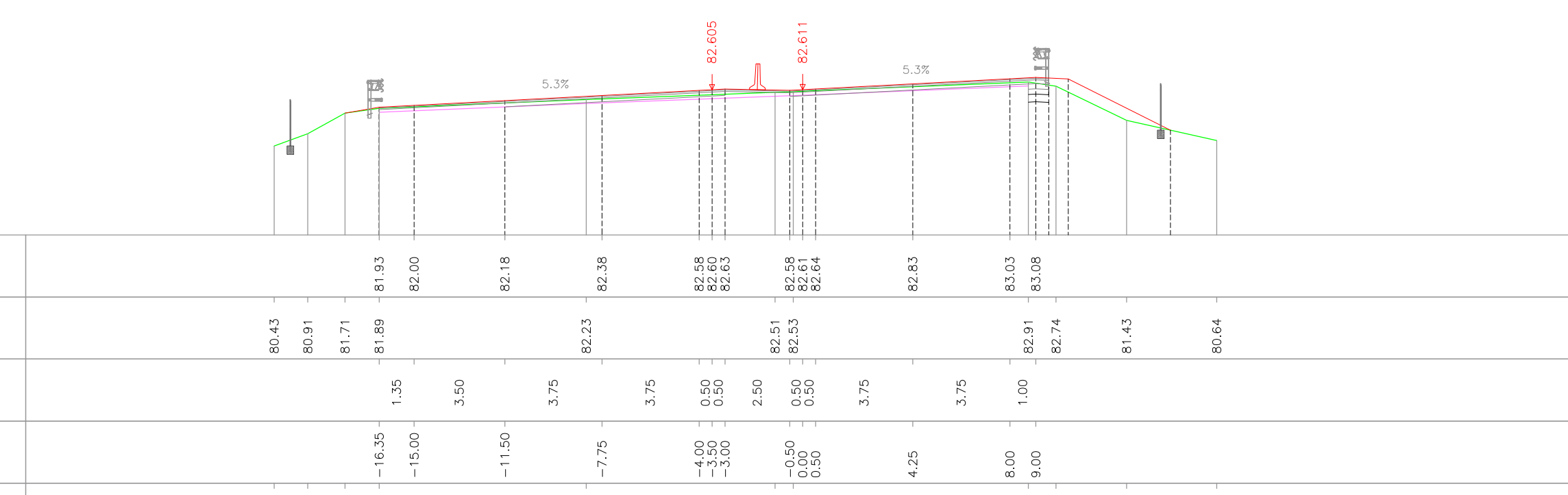


QUOTE PROGETTO STRATO SUP.
QUOTE TERRENO
DISTANZE PARZIALI STRATO SUP.
DISTANZE PROGETTO STRATO SUP.
DISTANZE TERRENO

AREE
SCAVO: MQ 0,00
RILEVATO: MQ 0,00+0,23
SCOTICO: MQ 0,00+0,56
FRESATURA: M 2,09
TERR.VEGETALE: MQ 0,00+1,75
RIC.GRANULARE: MQ 0,00

SEZIONE N° 2
PROGRESSIVA 0+050,00

SCALA = 1:200:200
Q.R. = 77,00

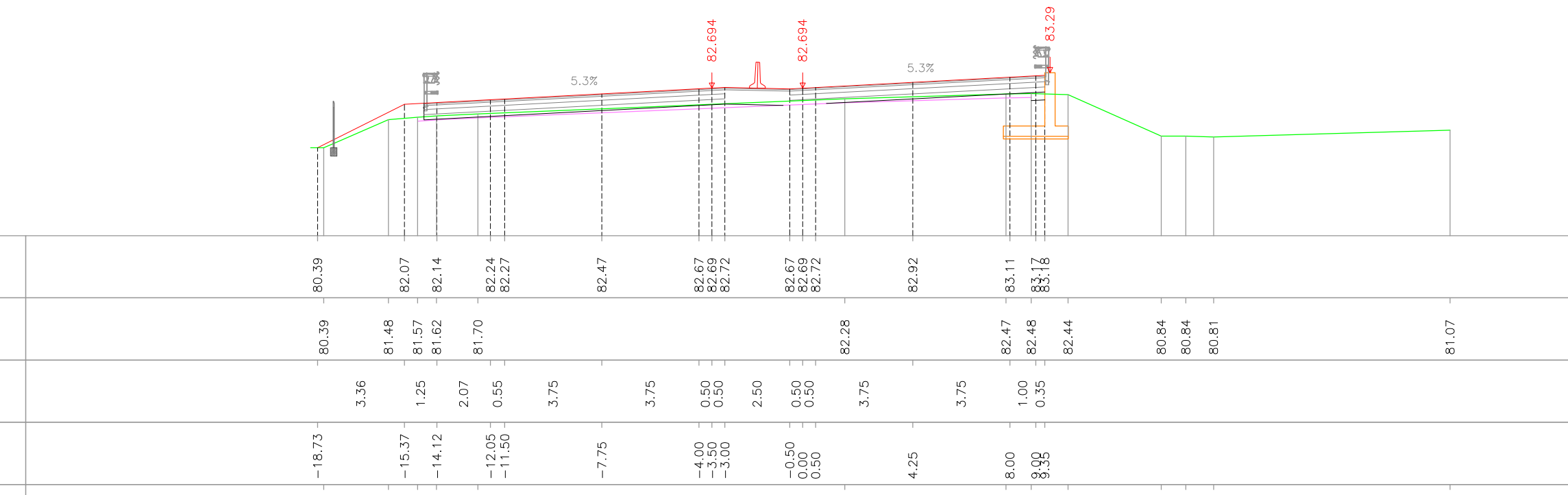


QUOTE PROGETTO STRATO SUP.
QUOTE TERRENO
DISTANZE PARZIALI STRATO SUP.
DISTANZE PROGETTO STRATO SUP.
DISTANZE TERRENO

AREE
SCAVO: MQ 0,00
RILEVATO: MQ 0,00+0,62
SCOTICO: MQ 0,00+0,16
FRESATURA: M 2,71
TERR.VEGETALE: MQ 1,17+0,00
RIC.GRANULARE: MQ 1,01+0,64

SEZIONE N° 3
PROGRESSIVA 0+100,00

SCALA = 1:200:200
Q.R. = 77,00

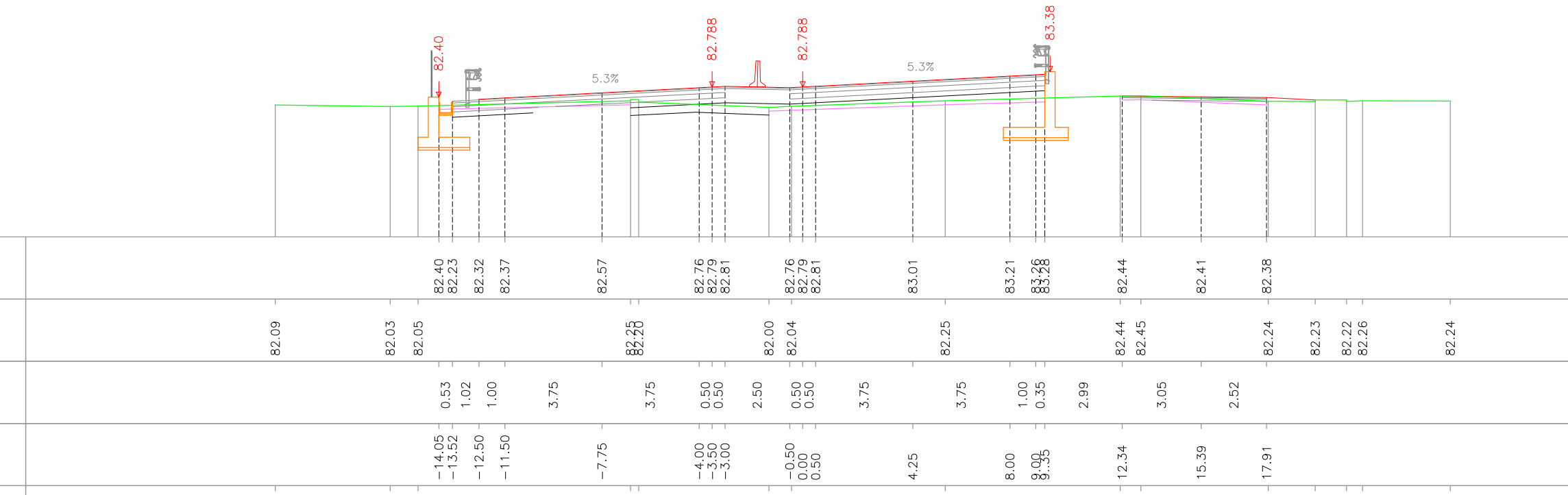


QUOTE PROGETTO STRATO SUP.
QUOTE TERRENO
DISTANZE PARZIALI STRATO SUP.
DISTANZE PROGETTO STRATO SUP.
DISTANZE TERRENO

AREE
SCAVO: MQ 0,00
RILEVATO: MQ 1,87+1,04
SCOTICO: MQ 1,74+0,13
FRESATURA: M 7,41+15,69
TERR.VEGETALE: MQ 0,00
RIC.GRANULARE: MQ 0,00+2,37

SEZIONE N° 4
PROGRESSIVA 0+150,00

SCALA = 1:200:200
Q.R. = 77,00

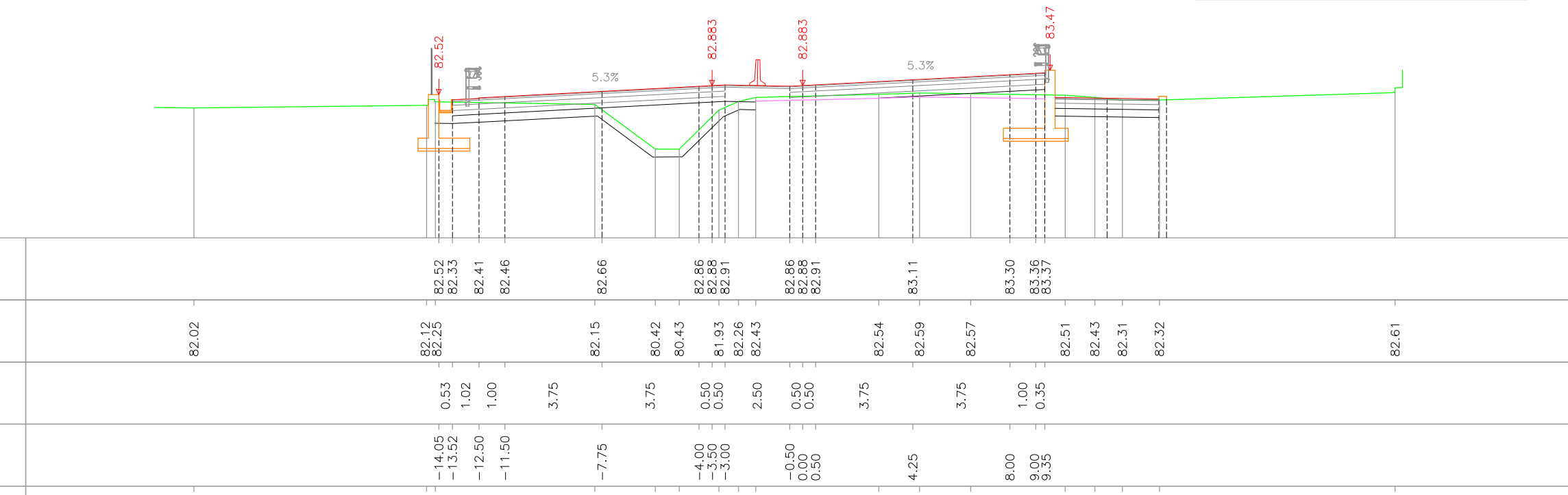


QUOTE PROGETTO STRATO SUP.
QUOTE TERRENO
DISTANZE PARZIALI STRATO SUP.
DISTANZE PROGETTO STRATO SUP.
DISTANZE TERRENO

AREE
SCAVO: MQ 0,00
RILEVATO: MQ 9,00+0,71
SCOTICO: MQ 6,36+0,00
FRESATURA: M 0,00+11,17
TERR.VEGETALE: MQ 0,00
RIC.GRANULARE: MQ 0,00+0,28

SEZIONE N° 5
PROGRESSIVA 0+200,00

SCALA = 1:200:200
Q.R. = 77,00



QUOTE PROGETTO STRATO SUP.
QUOTE TERRENO
DISTANZE PARZIALI STRATO SUP.
DISTANZE PROGETTO STRATO SUP.
DISTANZE TERRENO

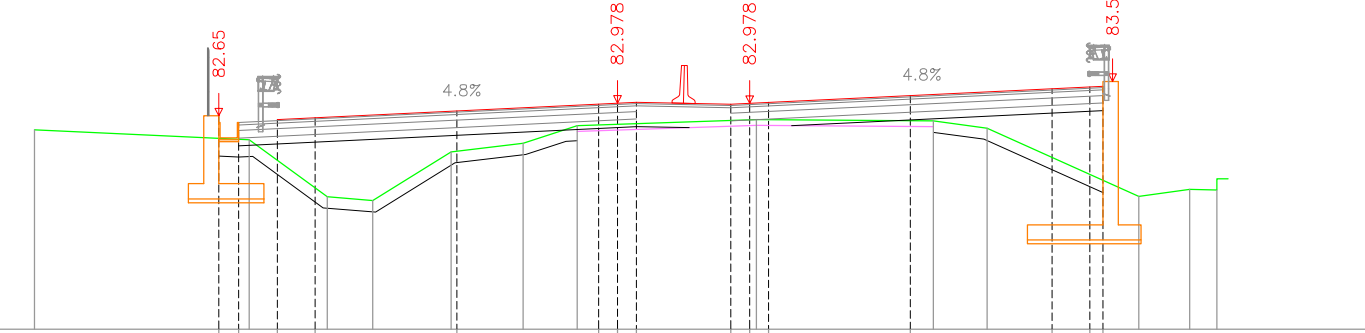
AREE
SCAVO: MQ 0,00
RILEVATO: MQ 0,00
SCOTICO: MQ 0,00
FRESATURA: M 5,04
TERR.VEGETALE: MQ 0,00
RIC.GRANULARE: MQ 0,00

AREE
SCAVO: MQ 0,00
RILEVATO: MQ 1,20
SCOTICO: MQ 2,88
FRESATURA: M 0,00
TERR.VEGETALE: MQ 0,00
RIC.GRANULARE: MQ 0,00

AREE
SCAVO: MQ 0,00
RILEVATO: MQ 9,17+5,29
SCOTICO: MQ 3,28+1,44
FRESATURA: M 9,43
TERR.VEGETALE: MQ 0,00
RIC.GRANULARE: MQ 0,19+0,12

SEZIONE N° 6
PROGRESSIVA 0+250,00

SCALA = 1:200:200
Q.R. = 77,00

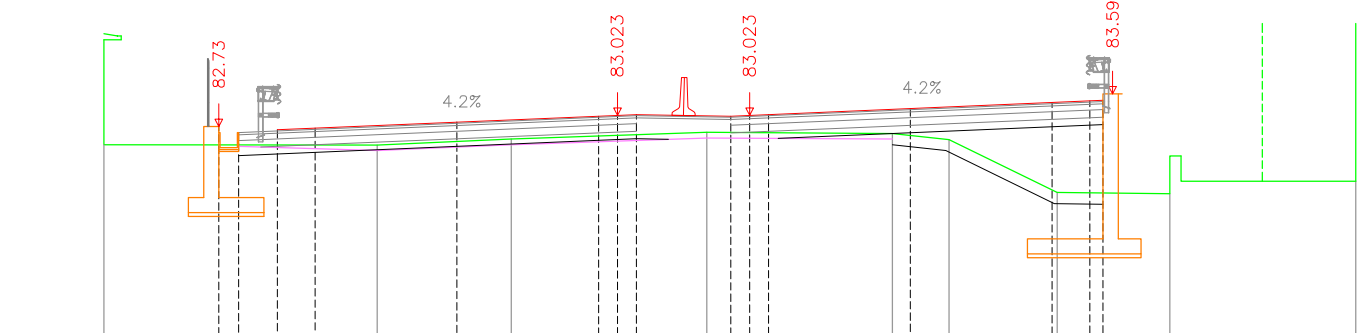


QUOTE PROGETTO STRATO SUP.
QUOTE TERRENO
DISTANZE PARZIALI STRATO SUP.
DISTANZE PROGETTO STRATO SUP.
DISTANZE TERRENO

AREE
SCAVO: MQ 0,00
RILEVATO: MQ 0,00+6,98
SCOTICO: MQ 0,00+1,77
FRESATURA: M 17,31
TERR.VEGETALE: MQ 0,00
RIC.GRANULARE: MQ 0,19+0,15

SEZIONE N° 6A
PROGRESSIVA 0+273,83

SCALA = 1:200:200
Q.R. = 77,00

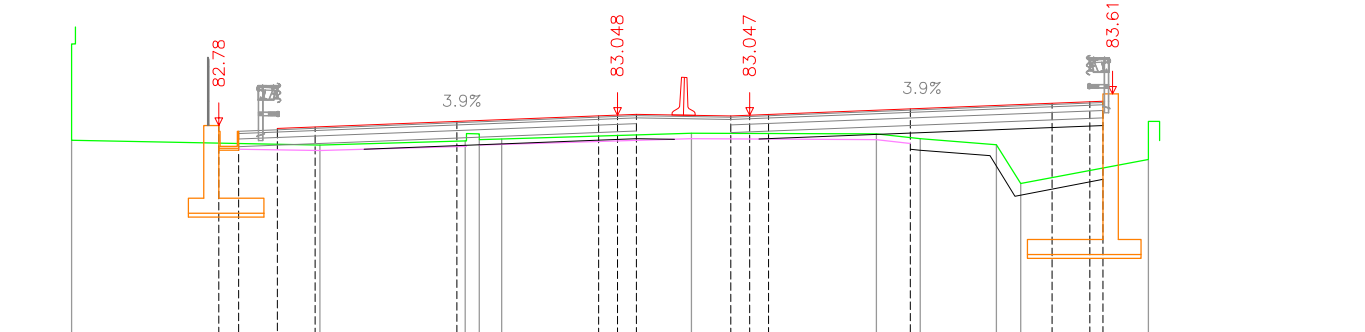


QUOTE PROGETTO STRATO SUP.
QUOTE TERRENO
DISTANZE PARZIALI STRATO SUP.
DISTANZE PROGETTO STRATO SUP.
DISTANZE TERRENO

AREE
SCAVO: MQ 0,00
RILEVATO: MQ 0,00+5,92
SCOTICO: MQ 0,00+1,72
FRESATURA: M 6,02+17,41
TERR.VEGETALE: MQ 0,00
RIC.GRANULARE: MQ 0,19+0,19

SEZIONE N° 6B
PROGRESSIVA 0+286,81

SCALA = 1:200:200
Q.R. = 77,00

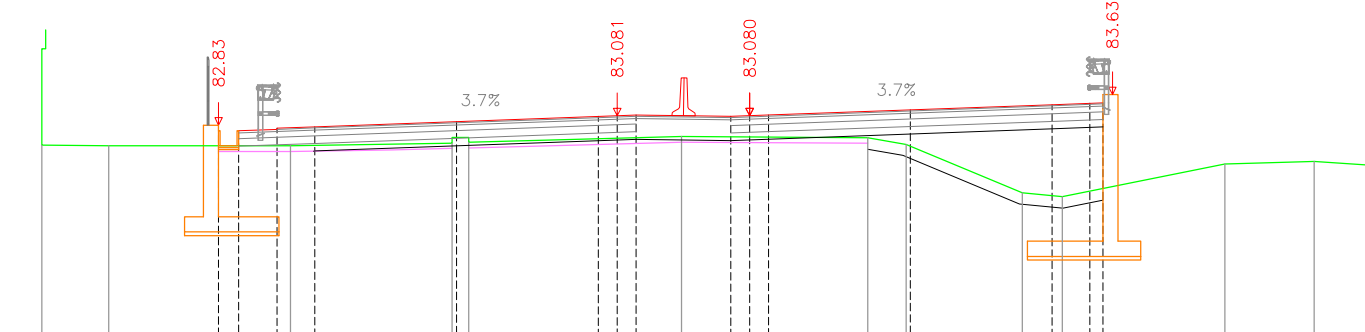


QUOTE PROGETTO STRATO SUP.
QUOTE TERRENO
DISTANZE PARZIALI STRATO SUP.
DISTANZE PROGETTO STRATO SUP.
DISTANZE TERRENO

AREE
SCAVO: MQ 0,00
RILEVATO: MQ 0,00+9,77
SCOTICO: MQ 0,00+1,96
FRESATURA: M 6,18+10,56
TERR.VEGETALE: MQ 0,00
RIC.GRANULARE: MQ 0,60+0,52

SEZIONE N° 7
PROGRESSIVA 0+300,00

SCALA = 1:200:200
Q.R. = 77,00

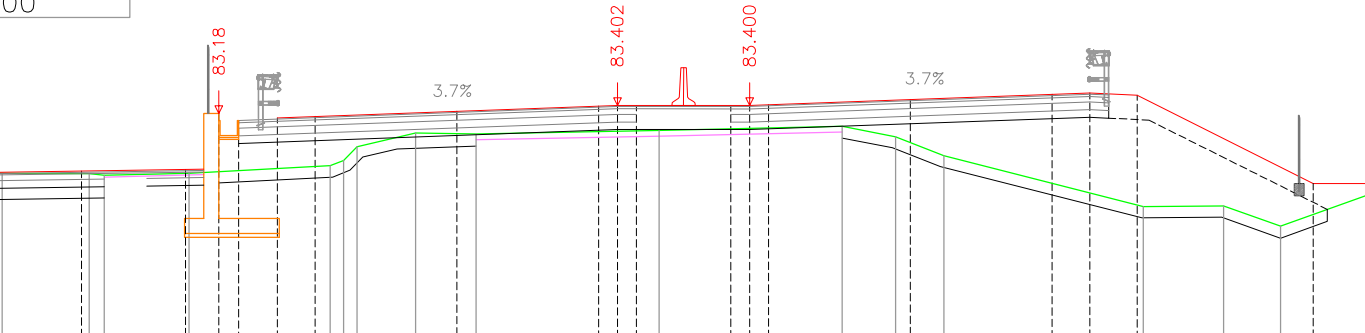


QUOTE PROGETTO STRATO SUP.
QUOTE TERRENO
DISTANZE PARZIALI STRATO SUP.
DISTANZE PROGETTO STRATO SUP.
DISTANZE TERRENO

AREE
SCAVO: MQ 0,00
RILEVATO: MQ 4,84+19,91
SCOTICO: MQ 2,44+3,99
FRESATURA: M 9,69
TERR.VEGETALE: MQ 0,00+3,81
RIC.GRANULARE: MQ 0,92+0,58

SEZIONE N° 8
PROGRESSIVA 0+350,00

SCALA = 1:200:200
Q.R. = 77,00



QUOTE PROGETTO STRATO SUP.
QUOTE TERRENO
DISTANZE PARZIALI STRATO SUP.
DISTANZE PROGETTO STRATO SUP.
DISTANZE TERRENO

AREE
RILEVATO: MQ 1,03
SCOTICO: MQ 2,30
FRESATURA: M 2,83
TERR.VEGETALE: MQ 0,00

10.13		SP EX SS N 415 - LOTTO 3	
<p>PROVINCIA DI CREMONA SETTORE INFRASTRUTTURE STRADALI</p>			
<p>S.P. ex S.S. n. 415 "PAULLESE" AMMODERNAMENTO TRATTO "CREMA-SPINO D'ADDA"</p>			
<p>LOTTO N. 3 - "NUOVO PONTE SUL FIUME ADDA" LAVORI DI RADDOPPIO DEL PONTE SUL FIUME ADDA E DEI RELATIVI RACCORDI IN PROVINCIA DI CREMONA E LODI</p>			
PROGETTO DEFINITIVO		G41B03000270002	
SEZIONI TRASVERSALI		SS415-D-U-182	
DA PROG. 0+000,00 A PROG. 0+350,00		10.13	
		1:200	
<p>Il progettista (architetto/ingegnere):</p> <p>Il progettista (ingegnere):</p> <p>Il progettista (ingegnere):</p>		<p>data: 27 MAR 2016</p>	