PROFILO LONGITUDINALE TRATTO 1 (1/2)



NUMERO SEZIONE	QUOTE PROGETTO	QUOTE TERRENO	DISTANZE PARZIALI	PROGRESSIVE
01	68.80	68.50		0+000.00
02	68.63	68.33	50.00	0+050.00
03	68.47	68.16	50.00	0+100.00
04	68.30	68.00	50.00	0+150.00
05	68.13	67.83	50.00	0+200.00
06	67.97	67.66	50.00	0+250.00
07	67.80	67.50	50.00	0+300.00
08	68.15	67.85	50.00	0+350.00
09	68.50	68.20	50.00	0+400.00
10	68.85	68.55	50.00	0+450.00
11	69.20	68.90	50.00	0+500.00
12	69.30	69.00	13.60	0+513.60
13	69.28	68.98	36.40	0+550.00
14	69.25	68.95	50.00	0+600.00
15	69.24	68.93	50.00	0+650.00
16	69.21	68.91	50.00	0+700.00
17	69.20	68.90	26.98	0+726.98
18	69.17	68.87	23.02	0+750.00
19	69.11	68.81	50.00	0+800.00
20	69.05	68.75	50.00	0+850.00
21	68.98	68.68	50.00	0+900.00
22	68.78	68.48	50.00	0+950.00
23	68.70	68.28	50.00	1+000.00
24	68.70	68.08	50.00	1+050.00
25	68.70	67.88	50.00	1+100.00
26	68.70	67.70	44.86	1+144.86
27	68.70	68.87	5.14	1+150.00
28	68.70	61.60	32.78	1+182.78
29	68.70	61.50	17.22	1+200.00
30	68.70	61.43	50.00	1+250.00
31	68.70	61.32	50.00	1+300.00
32	68.70	61.29	11.31	1+311.31
33	68.70	61.21	38.69	1+350.00
34	68.70	61.11	50.00	1+400.00

INDIVIDUAZIONE TRACCIATO PRINCIPALE

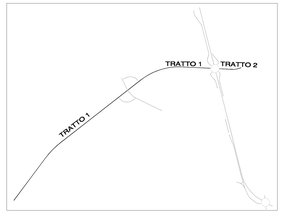

0 m 20 40 60 80 100
Scala X 1:1000

0 m 2 4 6 8 10
Scala Y 1:100

PROFILO LONGITUDINALE TRATTO 1 (2/2)

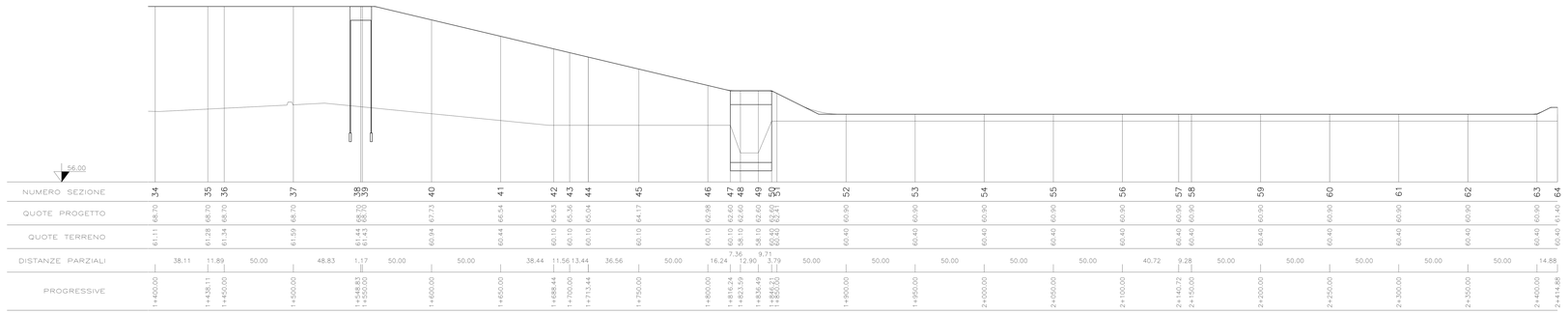

NUMERO SEZIONE	QUOTE PROGETTO	QUOTE TERRENO	DISTANZE PARZIALI	PROGRESSIVE
34	68.70	61.11		1+400.00
35	68.70	61.28	38.11	1+438.11
36	68.70	61.34	11.89	1+450.00
37	68.70	61.59	50.00	1+500.00
38	68.70	61.44	48.83	1+548.83
39	68.70	61.43	1.17	1+550.00
40	67.73	60.94	50.00	1+600.00
41	66.54	60.44	50.00	1+650.00
42	65.63	60.10	38.44	1+688.44
43	65.36	60.10	11.56	1+700.00
44	65.04	60.10	13.44	1+713.44
45	64.17	60.10	36.56	1+750.00
46	62.88	60.10	50.00	1+800.00
47	62.60	60.10	16.24	1+816.24
48	62.60	58.10	7.36	1+823.59
49	62.60	58.10	12.90	1+836.49
50	62.60	60.40	9.71	1+846.20
51	62.71	60.40	3.79	1+850.00
52	60.90	60.40	50.00	1+900.00
53	60.90	60.40	50.00	1+950.00
54	60.90	60.40	50.00	2+000.00
55	60.90	60.40	50.00	2+050.00
56	60.90	60.40	50.00	2+100.00
57	60.90	60.40	40.72	2+140.72
58	60.90	60.40	9.28	2+150.00
59	60.90	60.40	50.00	2+200.00
60	60.90	60.40	50.00	2+250.00
61	60.90	60.40	50.00	2+300.00
62	60.90	60.40	50.00	2+350.00
63	60.90	60.40	50.00	2+400.00
64	61.40	60.40	14.88	2+414.88

PROFILO LONGITUDINALE TRATTO 2

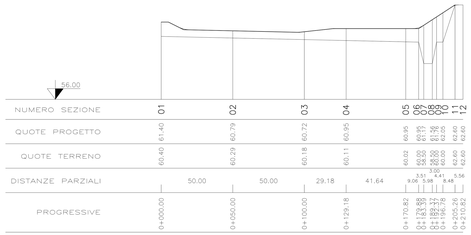

NUMERO SEZIONE	QUOTE PROGETTO	QUOTE TERRENO	DISTANZE PARZIALI	PROGRESSIVE
01	61.40	60.40		0+000.00
02	60.79	60.29	50.00	0+050.00
03	60.72	60.18	50.00	0+100.00
04	60.95	60.11	29.18	0+129.18
05	60.95	60.02	41.64	0+170.82
06	61.17	60.20	9.06	0+179.89
07	61.60	60.50	3.50	0+183.39
08	61.76	60.63	5.98	0+189.37
09	61.76	60.63	4.41	0+193.78
10	61.76	60.63	3.22	0+197.00
11	62.60	62.60	5.56	0+202.56
12	62.60	62.60	8.68	0+211.24

Comune: CASTELLEONE	Committente: PROVINCIA DI CREMONA

Denominazione progetto:
Riqualificazione della S. P. n. 14 "Castelleone - Montodine", fra la Cascina Fustagno e la S.P. CR ex S.S. n.415 "Paullese", e della S.P. CR ex S.S. n. 415 "Paullese", dall'intersezione con la S.P. n. 22 "Castelleone - S. Latino" fino al Santuario della Misericordia in Comune di Castelleone

Progettista:
Ing. ROBERTO FERRARI

Livello progettuale:
STUDIO DI FATTIBILITA'

Denominazione elaborato:
PROGETTO
PROFILO LONGITUDINALE
1° TRACCIATO ALTERNATIVO

Studio di progettazione:
ING. FERRARI ROBERTO
Codice Fiscale:FRR RBT 51C05 D773J-P. IVA: 01431371000
Via Dante n. 2 - 26013 CREMA (CR)
tel. 0373-81288 fax 0373-200244
e-mail: studioferrari@libero.pat

redatto da: S. CAEUM	tema del file: profilo longitudinale.dwg		sigla tavola: 05108
controllato da: T. BRUGNO	data: GIUGNO 2008	numero progressivo: -	Numero tavola: 2.6
approvato da: R. FERRARI			

revisione	data	riferimento revisione	redattore	controllo	approvazione
-	-	-	-	-	-
-	-	-	-	-	-
-	-	-	-	-	-
-	-	-	-	-	-