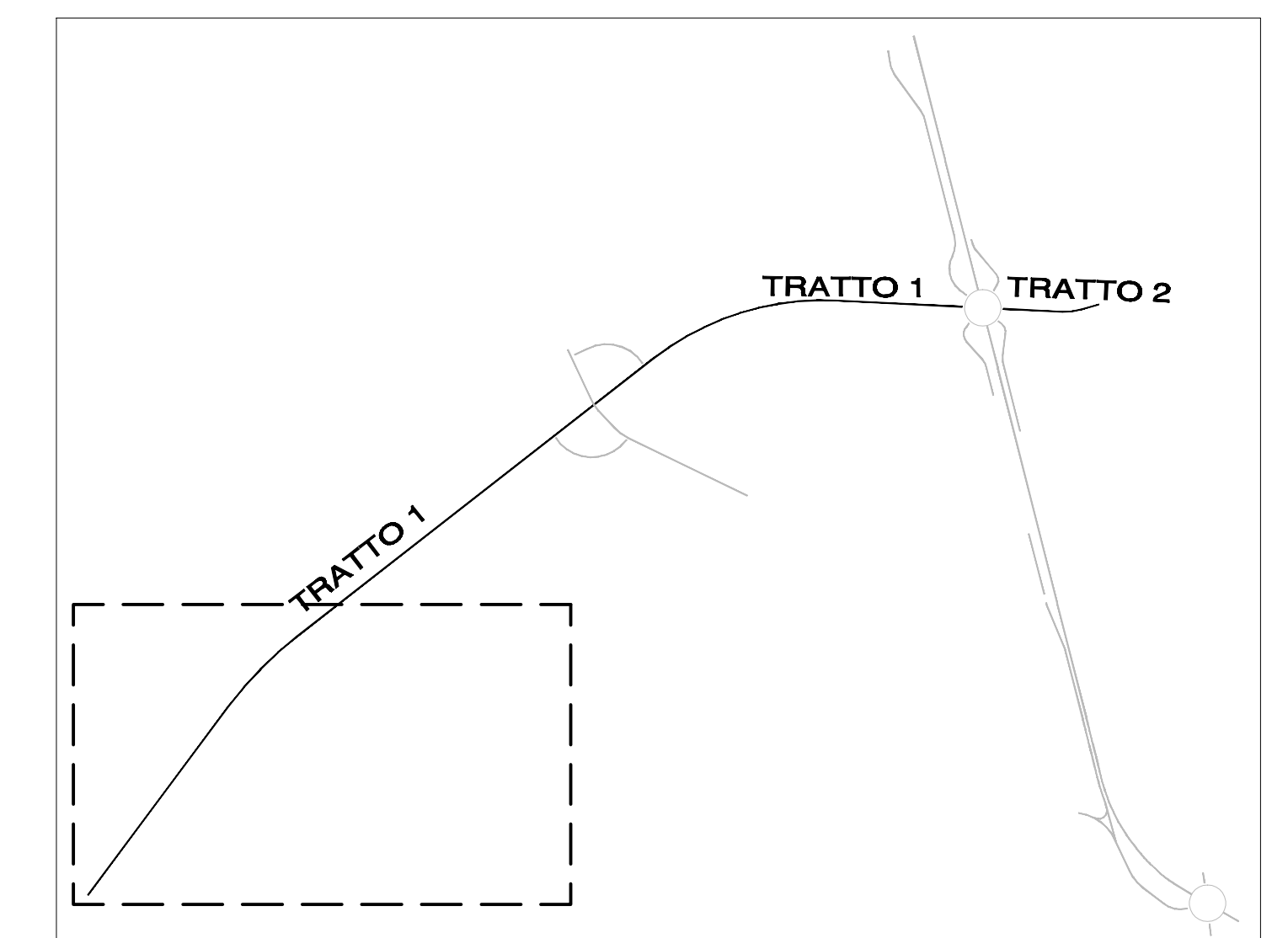







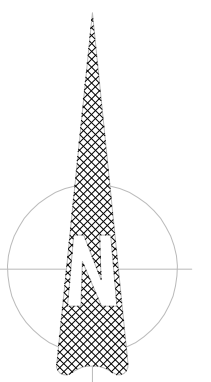
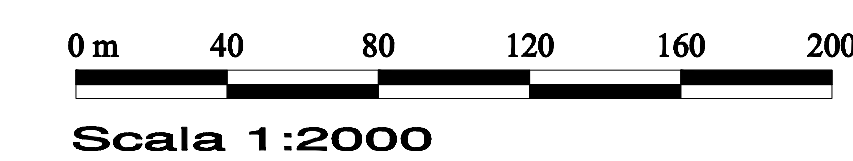


**INDIVIDUAZIONE TRACCIATO**



**LEGENDA**

-  TRACCIATO IN FASE DI RIQUALIFICAZIONE
- 1° TRACCIATO ALTERNATIVO**
-  TRACCIATO LOTTO 1
-  TRACCIATO LOTTO 2
-  TRACCIATO LOTTO 3bis
-  FASCIA VERDE DI PROTEZIONE ARBUSTIVA



Comune: <b>CASTELLEONE</b>		Comune/Provincia: <b>PROVINCIA DI CREMONA</b>	
Denominazione progetto: <b>Riqualificazione della S. P. n. 14 "Castelleone - Montodine", fra la Cascina Fustagno e la S.P. CR ex S.S. n.415 "Paulese", e della S.P. CR ex S.S. n.415 "Paulese", dall'intersezione con la S.P. n. 22 "Castelleone - S. Latino" fino al Santuario della Misericordia in Comune di Castelleone</b>			
Progettista: <b>Ing. ROBERTO FERRARI</b>		Livello progettato: <b>STUDIO DI FATTIBILITA'</b>	
Denominazione elaborato: <b>PROGETTO PLANIMETRIA 1° TRACCIATO ALTERNATIVO SCALA 1:2000 1/4</b>			
Studio di progettazione: <b>ING. FERRARI ROBERTO</b> <small>Codice Fiscale: PFR 807 61005 07717-P. IVA 01410710205 Viale MONTELEONE n.8-48100 Montodine Tel. 0376-47266 Fax 0376-392042 e-mail: studioferrari@ferrari.net</small>			
redatto da: S. CARLINI	nome del file: <b>Planimetrie 1:2000</b>	sigla lavoro: <b>05108</b>	
controllato da: V. BROCCADOLI	data: <b>GIUGNO 2008</b>	numero progressivo: -	Numero elaborato: <b>2.5.1</b>
approvato da: R. FERRARI			
revisore	data	referimento revisione	redattore controllo approvazione