



Provincia di Cremona

Corso Vittorio Emanuele II, 17 – 26100 CREMONA – C.F.80002130195

Settore Infrastrutture Stradali

Dirigente: Ing. Patrizia Malabarba

e-mail: [strade@provincia.cremona.it](mailto:strade@provincia.cremona.it) – PEC: [protocollo@provincia.cr.it](mailto:protocollo@provincia.cr.it)

S.P. N.33 "SENIGA-ISOLA PESCAROLI" (CR) – S.P. N.10 "DI  
CREMONA I°, DI CREMONA II° E DEL PONTE SUL PO" (PR).  
INTERVENTO DI RISANAMENTO CONSERVATIVO DEL PONTE SUL  
FIUME PO IN LOCALITA' SAN DANIELE PO (CR) – ROCCABIANCA  
(PR) – LOTTO 1.  
CUP G37H15000460002

emissione	descrizione	redatto	data emissione
1	Revisione 01 a seguito del rapporto tecnico n°1 del 18/12/2015	AV	01/2016
0	prima emissione	DG	11/2015

livello:		codice CUP:	
<b>PROGETTO ESECUTIVO</b>			
elaborato:		allegato n.:	scala:
PIANO DI SICUREZZA E COORDINAMENTO SEGNALETICA DI CANTIERE: DISCIPLINARE IN CASO DI CHIUSURA TOTALE – SEGNALETICA TEMPORANEA PROVINCIA DI PARMA		<b>12F2</b>	
L'ESPERTO TECNICO	IL PROGETTISTA	IL RESPONSABILE DEL PROCEDIMENTO	data Validazione
(Geom. Antonio Mariani)	IL FUNZIONARIO TECNICO (Ing. Paolo Orlandi)	V* IL RUP (Ing. Patrizia Malabarba)	
L'ISTRUTTORE TECNICO			
(Geom. Daniela Grilli)			

Percorso file: \\NAS-CED-02\winutp\lavori\10\PonteDaniele\Progetto\_Cremona\PROGETTO ESECUTIVO\_REV01\12F2\_disciplinare In Caso Di Chiusura Totale.dwg

**POSIZIONAMENTO SEGNALETICA TEMPORANEA DI INDICAZIONE  
DEL PERCORSO ALTERNATIVO IN PROVINCIA DI PARMA ( vedasi elaborato 12 F1)**

**Punto 1)** Sulla SP 10 a 150 m dallo sbarramento.



**Punto 2)** Sulla SP 10 a 300 m dallo sbarramento.



**Punto 3)** Sulla SP 10 a 500 m dallo sbarramento.



**Punto 3 bis)** Sulla SP 10 a 1000 m dallo sbarramento.

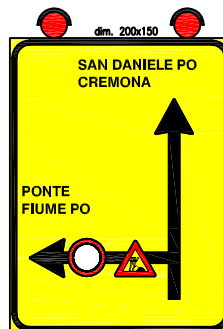


**Punto 4)** Sulla SP 10 intersezione a "T" in loc. Ragazzola.

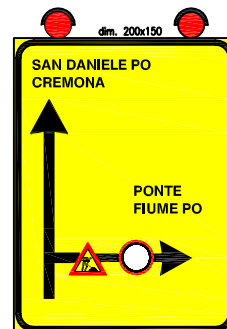
**a)** a 1500 m.  
(METTERNE 2)



**b)** a 150 m lato  
Zibello.



**c)** a 150 m lato  
Ragazzola.



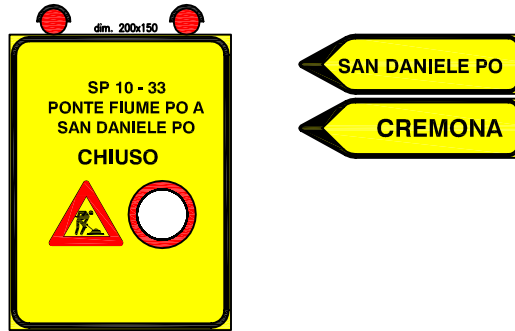
**Punto 5)** Incrocio SP 10 - SP 59.



**Punto 6)** SP 10 rotonda - incrocio con strade comunali San Rocco - Roccabianca.



**Punto 7)** SP 10 a inizio abitato di Fontanelle - via Saletti.



**Punto 8)** SP 10 1° rotatoria tangenziale di San Secondo.

**a)**



**b) dopo la rotatoria.**

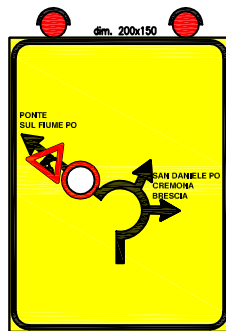


**c) prima della rotatoria.**



**Punto 9) Rotatoria "Bella Venezia".**

**a) a 150 m In arrivo da Parma.**



**b) sulla rotatoria "via Torta".**



**c) Su SP 10 in uscita dalla rotatoria.**



**Punto 10)** SP 8 rotatoria.



**Punto 11)** Rotatoria SP 8 - SP 43.



**Punto 12)** Sulla intersezione SP 43 - SP 9.



**Punto 13)** SP - SP EX SS 343.



**Punto 14)** Tangenziale di Parma - zona Romitaggio.

I cartelli di preavviso lungo la tangenziale nord di Parma di cui ai punti dall' 1 al 7 dell'elaborato 12 F3 "F - oscuramento dei segnali" vanno modificati oscurando la scritta "CREMONA".

I cartelli di preavviso lungo la tangenziale nord di Parma di cui ai punti dall' 8 al 16 dell'elaborato 12 F3 "F - oscuramento dei segnali" vanno integrati con segnale di direzione extraurbano a fondo giallo con riportata la scritta "CREMONA".