

PIANO DI INDIRIZZO FORESTALE

L.R. 05/12/2006 n. 31 - art. 47




















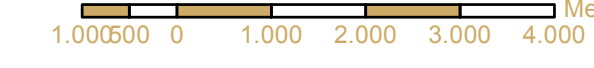
Regione Lombardia  Provincia di Cremona 


Tavola 1 - Carta dell'uso del suolo

Legenda

-  Superfici urbanizzate
-  Legnose agrarie
-  Alvei fluviali e bacini idrici
-  Vegetazione erbacea ed arbustiva naturale
-  Boschi
-  Cave
-  Colture fitto-vivaioliche
-  Colture orticole
-  Prati e pascoli
-  Pioppete e impianti specie arboree
-  Prati permanenti
-  Risale
-  Seminatrici
-  Spiagge, dune ed alvei ghiaiosi
-  Vigneti
-  Sistemi arborei di interesse forestale e paesistico censiti dal P.I.F.
-  Parchi regionali

SCALA 1:80.000





Nicola Gallinaro - Dott. Forestale
 Francesco Radrizzani - Dott. Forestale
 in coll. con Elisa Carubini - Dott. Forestale

Approvato con D.C.P. n. _____ del _____